
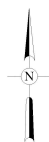
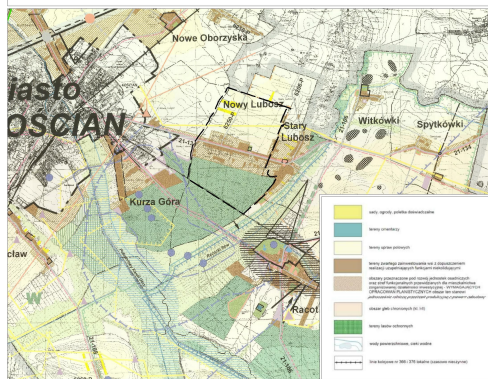


# MIEJSCOWY PLAN ZAGOSPODAROWANIA PRZESTRZENNEGO DLA OBSZARU POŁOŻONEGO W OBRĘBIE MIEJSCOWOŚCI NOWY LUBOSZ

ZAŁĄCZNIK NR 2 DO UCHWAŁY NR / /2020 RADY GMINY KOŚCIAN z dnia 2020 r. O G Ł O S Z O N O W DZIENNIKU URZĘDOWYM WOJEWÓDZTWA WIELKOPOLSKIEGO Poz. .... z dnia .....

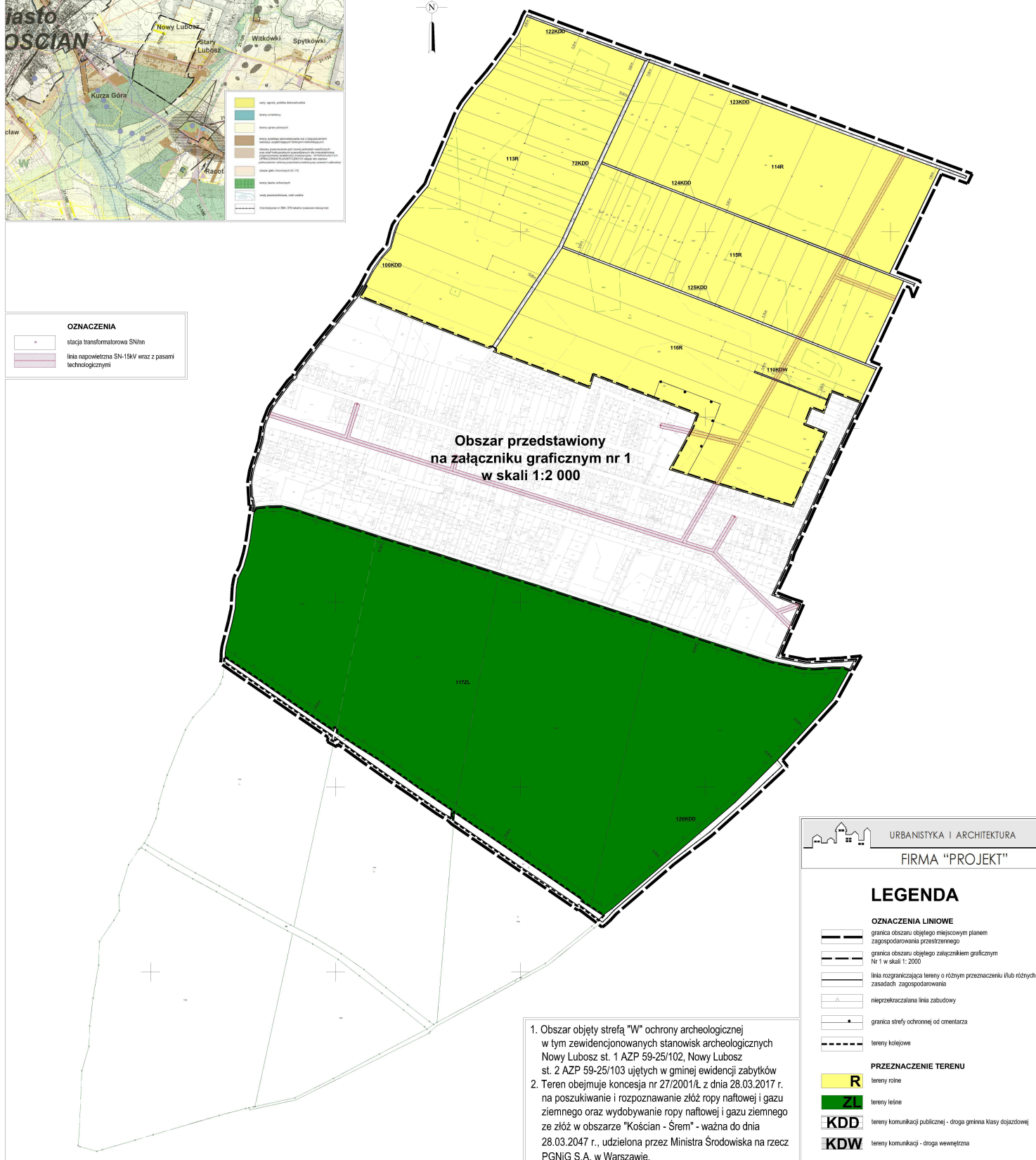
## FRAGMENT STUDIUM GMINY KOŚCIAN

skala 1 : 1 000  
skala wydruku 1 : 5 000



**OZNACZENIA**

	stacja transformatorowa SN/In
	linia napowietrzna SN-10kV wraz z pasami technologicznymi



Obszar przedstawiony na załączniku graficznym nr 1 w skali 1:2 000

- Obszar objęty strefą "W" ochrony archeologicznej w tym zewidencjonowanych stanowisk archeologicznych Nowy Lubosz st. 1 AZP 59-25/102, Nowy Lubosz st. 2 AZP 59-25/103 ujętych w gminnej ewidencji zabytków
- Teren obejmuje koncesja nr 27/2001/Ł z dnia 28.03.2017 r. na poszukiwanie i rozpoznawanie złóż ropy naftowej i gazu ziemnego oraz wydobywanie ropy naftowej i gazu ziemnego ze złóż w obszarze "Kościan - Śrem" - ważna do dnia 28.03.2047 r., udzielona przez Ministra Środowiska na rzecz PGNiG S.A. w Warszawie.

URBANISTYKA I ARCHITEKTURA  
FIRMA "PROJEKT"

### LEGENDA

**OZNACZENIA LINIOWE**

- granica obszaru objętego miejscowym planem zagospodarowania przestrzennego
- granica obszaru objętego załącznikiem graficznym Nr 1 w skali 1: 2000
- linia rozgraniczająca tereny o różnym przeznaczeniu i/lub różnych zasadach zagospodarowania
- nieprzekraczalna linia zabudowy
- granica strefy ochronnej od oświetlania
- tereny kolejowe

**PRZEZNACZENIE TERENU**

- R** tereny rolne
- ZI** tereny leśne
- KDD** tereny komunikacji publicznej - droga gminna klasy dojazdowej
- KDW** tereny komunikacji - droga wewnętrzna