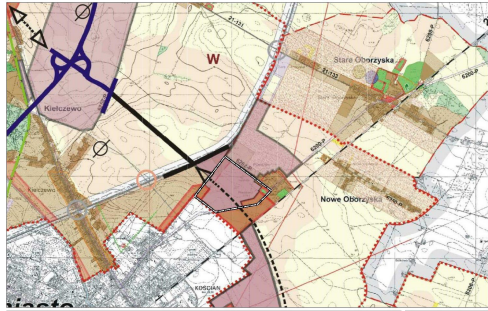


MIEJSCOWY PLAN ZAGOSPODAROWANIA PRZESTRZENNEGO DLA OBSZARU POŁOŻONEGO W OBRĘBIE WSI NOWE OBORZYSKA I KIEŁCZEWO

RYSUNEK PLANU

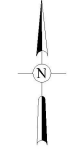
ZAŁĄCZNIK NR 1
DO UCHWAŁY NR/21
RADY GMINY KOŚCIAN
z dnia 2021 r.

FRAGMENT STUDIUM GMINY KOŚCIAN



	TERENY ZABUDOWY MIESZKANOWO-USŁUGOWEJ		tereny zielone i lasów leśniczkowych
	TERENY OBIEKTÓW PRODUKCYJNYCH, SIECIĄCZÓW MASYCZNYCH I USŁUG		tereny planowanego zagospodarowania terenów zielonych i lasów leśniczkowych

skala 1 : 1 000
skala wydruku 1 : 2 000

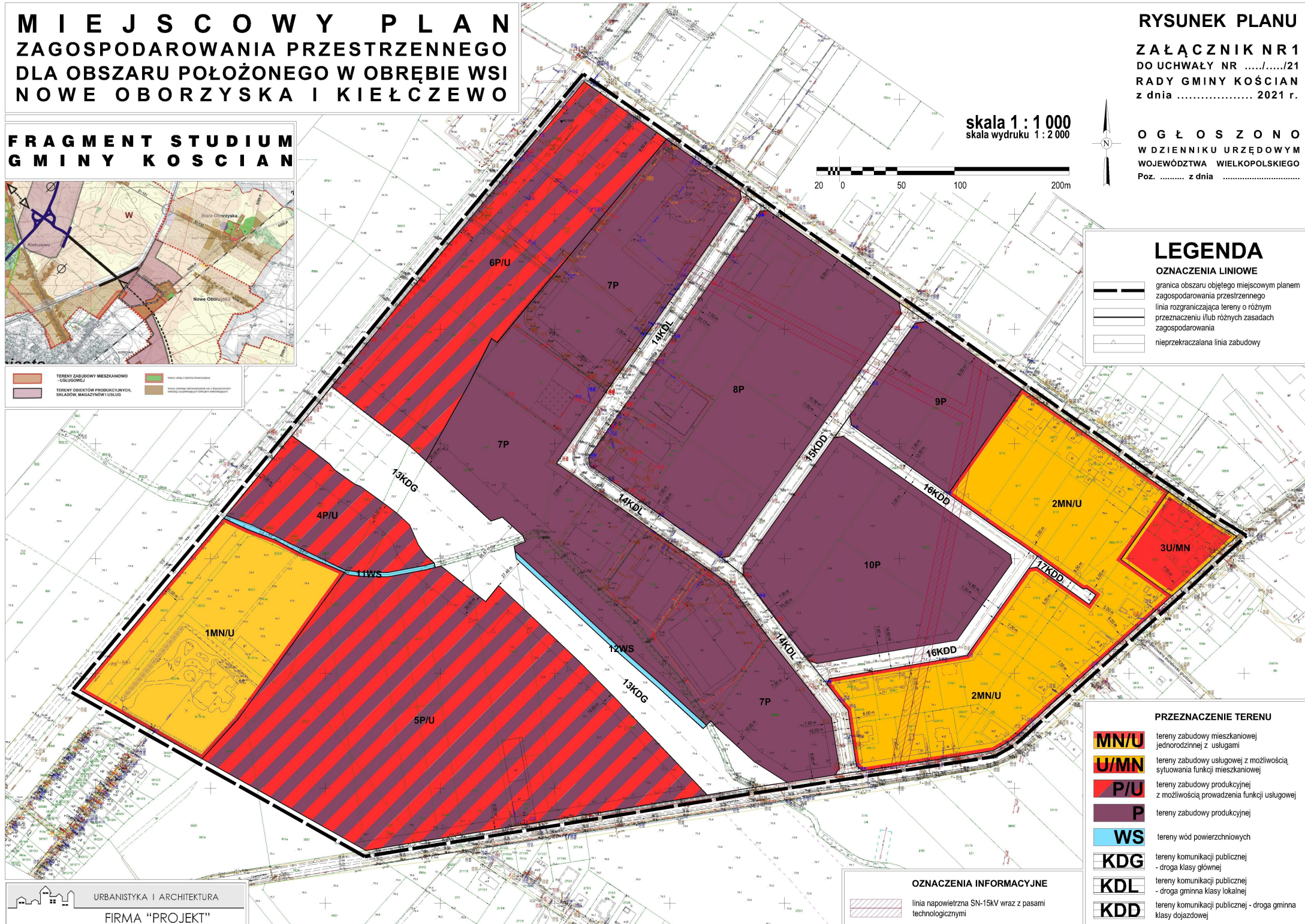


O G Ł O S Z O N O
W DZIENNIKU URZĘDOWYM
WOJEWÓDZTWA WIELKOPOLSKIEGO
Poz. z dnia

LEGENDA

OZNACZENIA LINIOWE

	granica obszaru objętego miejscowym planem zagospodarowania przestrzennego
	linia rozgraniczająca tereny o różnym przeznaczeniu i/lub różnych zasadach zagospodarowania
	nieprzekraczalna linia zabudowy



PRZEZNACZENIE TERENU

	MN/U	tereny zabudowy mieszkaniowej jednorodzinnej z usługami
	U/MN	tereny zabudowy usługowej z możliwością sytuowania funkcji mieszkaniowej
	P/U	tereny zabudowy produkcyjnej z możliwością prowadzenia funkcji usługowej
	P	tereny zabudowy produkcyjnej
	WS	tereny wód powierzchniowych
	KDG	tereny komunikacji publicznej - droga klasy głównej
	KDL	tereny komunikacji publicznej - droga gminna klasy lokalnej
	KDD	tereny komunikacji publicznej - droga gminna klasy dojazdowej

OZNACZENIA INFORMACYJNE

	linia napowietrzna SN-15kV wraz z pasami technologicznymi
--	-----------------------------------------------------------