

UCHWAŁA NR XIX/216/20
RADY GMINY KOŚCIAN

z dnia 30 września 2020 r.

w sprawie: zatwierdzenia Strategii Rozwoju Wsi przedstawionych przez sołectwa Gminy Kościan.

Na podstawie art. 18 ust. 6 ustawy z dnia 8 marca 1990 r. o samorządzie gminnym (t.j. Dz. U. z 2020 r., poz. 713) Rada Gminy Kościan uchwala, co następuje:

§ 1. Zatwierdza się do realizacji Strategii Rozwoju Wsi wypracowane przez Grupy Odnowy Wsi i przyjęte przez zebrania wiejskie sołectw, stanowiące załączniki do niniejszej uchwały:

- 1) Darnowo – załącznik nr 1,
- 2) Nowe Oborzyska – załącznik nr 2,
- 3) Stary Lubosz – załącznik nr 3,
- 4) Turew – załącznik nr 4.

§ 2. Wykonanie uchwały powierza się Wójtowi Gminy Kościan.

§ 3. Uchwała wchodzi w życie z dniem podjęcia.


Przewodniczący Rady Gminy
Kościan

Jan Szczepaniak



SOŁECKA STRATEGIA ROZWOJU WSI DARNOWO

w gminie Kościan na lata 2020 -2025



Dokument sporządzony przez przedstawicieli
Grupy odnowy wsi *(imię i nazwisko):*

**Wanda Szczepaniak, Grażyna Kaźmierczak, Zdzisława Wolsztyniak,
Jerzy Szczepaniak, Andrzej Kaźmierczak**

z udziałem moderatorów *(imię i nazwisko):*

Aleksandra Brzęcka

Maria Nowak

SPIS TREŚCI

1. WSTĘP
2. ANALIZA ZOSOBÓW
3. ANALIZA SWOT
4. ANALIZA POTENCJAŁU ROZWOJU SOŁECTWA DARNOWO
5. WIZJA
6. PROGRAM DŁUGOTERMINOWY ROZWOJU SOŁECTWA DARNOWO
7. PROGRAM KRÓTKOTERMINOWY ROZWOJU SOŁECTWA DARNOWO

1. Wstęp

W dniu 25 marca 2013 roku Sejmik Województwa Wielkopolskiego przyjął program „Wielkopolska Odnowa Wsi 2013-2020” (zmieniony uchwałą nr IV/88/15 z dnia 23 lutego 2015 r.), jego głównym celem jest aktywizacja społeczności wiejskich. Program ten zachęca mieszkańców obszarów wiejskich do podjęcia działań zmierzających do realizacji przedsięwzięć na rzecz miejscowości w których mieszkają.

Propagowanie i wdrażanie idei odnowy wsi zostało wpisane do Strategii Rozwoju Województwa Wielkopolskiego do 2020 r. Program „Wielkopolska Odnowa Wsi 2020 - 2025” jest finansowany ze środków budżetu województwa wielkopolskiego i jest realizowany przez Departament Rolnictwa i Rozwoju Wsi Urzędu Marszałkowskiego Województwa Wielkopolskiego.

Zgłoszenie Sołectwa Darnowo do tego programu rozpoczęło cykl zadań (m.in. warsztaty dla przedstawicieli Grup Odnowy Wsi), których celem było opracowanie Sołeckiej Strategii Rozwoju Sołectwa Darnowo w Gminie Kościan.

KARTA DIAGNOZY ZAAWANSOWANIA ODNOWY WSI
wraz ze sprawozdaniem z wizji w terenie

Gmina: Kościan

Sołectwo: Darnowo

Liczba mieszkańców: 312

Faza odnowy	Zakres działań	*	Rozwój organizacyjny	*	Sterowanie rozwojem	*
	brak działań		istnieje tylko rada sołecka		brak planowania działań w wymiarze całej wsi	x
	działania fragment. lub dotyczące wąskiej grupy		rozproszone działanie organizacji			
A Inicjalna	działania spontaniczne		zawiązana grupa odnowy wsi	x	opracowanie planu i programu odnowy dla całej wsi	x
	porządkowanie wsi	x				
	projekty startowe (z programu krótkoterminowego)		podejmuje się kroki na rzecz skoordynowania działań organizacji we wsi	x	planowanie w krótkim horyzoncie czasowym	
	przekonywanie mieszkańców do idei odnowy wsi i integrowanie wokół pierwszych przedsięwzięć					
B Początkowa	różnorodne projekty (z programu długoterminowego) nastawione na usunięcie podstawowych barier i zaspokojenie głównych potrzeb		liczna grupa odnowy wsi (skupia przedstawicieli organizacji i instytucji)		systematyczne planowanie działań, (np. roczne plany rzeczowo-finansowe, kalendarze imprez)	
			zawiązane stowarzyszenie na rzecz rozwoju (odnowy) wsi		wykorzystywanie gminnych instrumentów wsparcia	x

	pobudzenie mieszkańców do odnowy własnych posesji		skoordynowane działanie organizacji obecnych we wsi	proste instrumenty komunikacji wewnętrznej	x
C Zaawansowana	projekty jakościowo zmieniające kluczowe obszary życia oraz kształtujące strukturę wsi		„koalicja” organizacji i instytucji na rzecz odnowy wsi	projektowanie działań (projekty)	
				pozyskiwanie środków zewnętrznych	
	projekty wyróżniające wieś, kształtuje się centrum wiejskie	x	liczne stowarzyszenie odnowy wsi	systematyczne planowanie rozwoju (aktualizowanie planu i programu odnowy wsi)	
	powszechne zaangażowanie mieszkańców w projekty publiczne		animacja aktywności poszczególnych grup mieszkańców	rozwinięta komunikacja wewnętrzna	x
	powszechna odnowa prywatnych posesji	x		promocja wsi	
D Całościowa	lokalnie oraz regionalnie powiązane ze sobą projekty wywołujące efekt synergiczny (nacisk na tworzenie miejsc pracy)		stowarzyszenie odnowy wsi instytucją rozwoju lokalnego (Centrum Aktywności Lokalnej)	kompleksowe i szczegółowe planowanie przestrzenne	x
	ukształtowane „centrum wiejskie”		rozwój wsi oparty na aktywności kluczowych grup mieszkańców (rolników, przedsiębiorców, młodzieży, kobiet) i stowarzyszeń		powszechny udział grup mieszkańców w strategicznym planowaniu rozwoju
	świadome kształtowanie czynników rozwoju (np. wykorzystania odnawialnych energii)			rozwinięta promocja oraz komunikacja z otoczeniem	x

	projekty kreujące „wieś tematyczną”				instrumenty wsparcia działań prywatnych	x
	dostosowanie projektów prywatnych do programu odnowy wsi					

Wstaw X gdy spełnia warunek

Miejsce i data przeprowadzenia wizji: Darnowo, 25.01.2020 r.

Uczestnicy: Sołtys sołectwa - Wanda Szczepaniak oraz moderatorzy Aleksandra Brzęcka, Maria Nowak

Krótką charakterystyka wsi: *(aktywność mieszkańców, funkcjonujące organizacje pozarządowe, infrastruktura, charakter zabudowy, fundusze)*

Wieś położona w Polsce w województwie wielkopolskim, powiecie kościańskim, w gminie Kościan. Na terenie parku krajobrazowego im. gen. Dezyderego Chłapowskiego, na trasie Racot - Darnowo - Wyskoć - Turew. Od Kościana oddalona 8 km. Znajduje się tu filia Stadniny Koni w Racocie, oraz dziesięć gospodarstw rolnych. Darnowo to wieś licząca 312 mieszkańców. Powierzchnia gruntów wynosi około 451 ha w tym użytki rolne to około 426 ha. Wieś jest zwodociągowana, zgazyfikowana, skanalizowana i z informatyzowana w 100%.

Wioska Darnowo leży na terenie parku im. gen. Dezyderego Chłapowskiego, na którym utworzono ścieżkę edukacyjną pt. "Drzewa o historii, Ptaki o współczesności", prowadzącą przez RACOT - SPYTKÓWKI - STARY GOŁĘBIN - TUREW - RABINŃ - ROGACZEWO WIELKIE - ROGACZEWO MAŁE - WYSKOĆ - DARNOWO. Ścieżka jest przewodnikiem po przyrodzie prowadzi przez urozmaicony przyrodniczo krajobraz pełen rzadkich gatunków ptaków i zadrzewień śródpolnych. Na szlaku znajdują się tablice informacyjne o najciekawszych przyrodniczych punktach ścieżki, gatunkach drzew, ptaków.

Darnowo podzielone jest na dwie parafie: parafia p.w.św. Stanisława Kostki w Racocie i parafia p.w.św. Andrzeja Apostoła we Wyskoci.

We wsi zachowały się zabudowania dawnego folwarku, obecnie użytkowanego przez Stadnię Koni Racot. Obejmują one budynki mieszkalne i gospodarcze z XIX i XX wieku, częściowo przebudowane. Znajduje się tu budynek gospodarczy, murowany, otynkowany, ze skromnymi elementami dekoracyjnymi z cegły ceramicznej, nakryty dachem dwuspadowym eternitem.

Na uwagę zasługują domy nr 8, 13, 21 - zbudowane w początku XX wieku, murowane, otynkowane. We wsi przy głównej drodze na murowanym otynkowanym cokole znajduje się kamienna figura Pana Jezusa. Obok kasztanowce o obwodzie ok. 80 cm i wysokości ok. 10 m. Przy polnej drodze do Spytkówek, ok. 100 m od Darnowa, znajduje się grupa 9 głazów narzutowych o obwodzie 300-400 cm, oraz kilkanaście mniejszych.

Najważniejsze zabytki we wsi Darnowo:

- Zespół folwarczny – usytuowany w zachodniej części wsi po południowej stronie drogi z Racotu do Wyskoci. Składa się z podwórza folwarcznego oraz z położonych poza jego obrębem budynków mieszkalnych pracowników folwarcznych. Dziedziniec gospodarczy na rzucie prostokąta, otoczony ze wszystkich stron zabudową, z małym stawem pośrodku i większym, usytuowanym niegdyś na płd.- wsch. od podwórza, obecnie zlikwidowanym.
- Domy nr 8 i 10 – analogiczne, usytuowane w płn. pierzei podwórza, przeznaczone dla pracowników folwarcznych. Budynki powstały w końcu XVIII lub na początku XIX wieku. Murowane z cegły, parterowe z użytkowym magazynowym poddaszem, nakryte dachami naczółkowymi, pokrytymi dachówką karpiovką układaną w koronkę. Wzniesione na planie prostokąta.
- Stajnia – usytuowana w płd. pierzei, wzniesiona została w 1. poł. XIX wieku. Jest to budynek murowany z cegły, parterowy z użytkowym poddaszem, nakryty dachem naczółkowym pokrytym pierwotnie dachówką. Wzniesiony na planie prostokąta, z wnętrzem podzielonym na trzy pomieszczenia, z których środkowe pełniło prawdopodobnie funkcję szorowni.
- Stodoła – wzniesiona przypuszczalnie w końcu XVIII wieku. Murowana z cegły na podmurówce z kamienia polnego, nakryta dachem dwuspadowym pokrytym eternitem. Budynek na planie prostokąta, z dwoma klepiskami i trzema sąsiekami.
- Owczarnia – wzniesiona ok. 1880 roku, murowana z cegły, parterowa z magazynowanym poddaszem, nakryta dachem dwupołaciowym pokrytym eternitem, Obiekt postawiony na planie prostokąta z późniejszą dobudówką pośrodku elewacji zachodniej z klatką schodową w części środkowej. W przyziemieniu sklepienie krzyżowe, wsparte na dwóch rzędach żeliwnych słupów.
- Dom mieszkalny pracowników folwarcznych (obecnie nr 12) - wzniesiony przypuszczalnie na początku XX wieku, na wschód od podwórza, przeznaczony dla czterech rodzin, murowany z cegły, podpiwniczony, parterowy z mieszkalnym częściowo poddaszem, nakryty dachem naczółkowym wykończonym dachówką. Wzniesiony na planie wydłużonego prostokąta, z szerokim ryzalitem pośrodku elewacji wschodniej i zachodniej.

Wiele zabudowań w miejscowości Darnowo jest nowych i zamieszkałych przez młodych/nowych mieszkańców. Oprócz ważnych obiektów historycznych na terenie miejscowości znajduje się świetlica wiejska, plac zabaw, boisko sportowe do piłki i koszykówki, Uroczysko „Skałny Raj”. Obiekty są ogrodzone, w bardzo dobrym stanie, zadbane z możliwością zagospodarowania.

Na terenie sołectwa pręźnie i z dużym zaangażowaniem dla mieszkańców działają takie stowarzyszenia i związki jak:

- G.O.W. - Świetlica środowiskowa dla dzieci działa już pięć lat od 2009 r. Finansowana jest przez Gminę Kościan. Dzieci spędzają pożytecznie swój wolny czas na grach, zabawach, zajęciach plastycznych, uczą się techniki decoupage, origami. Zajęcia te wzbogacają dzieci ucząc ich wytrwałości, cierpliwości, współdziałania w grupie, rozwijają swoje umiejętności manualne.
- Klub Seniora - Klub Seniora "Pogodna Jesień" powstał 4 stycznia 1983 r. - 35 członków, obecnie klub liczy 43 członków. Organizuje:- spotkania z ciekawymi ludźmi (lekarz, strażacy, policjanci itp.), kursy robótek ręcznych, gotowani i pieczenia, wycieczki do różnych zakątków Polski, Dzień Babci i Dziadka, Dzień Kobiet, Dzień Matki, uroczystości z okazji różnych jubileuszy członków klubu, pomoc w organizowaniu dożynek wiejskich i Dnia Dziecka,

- LZS Darnowo – pod nazwą Strzelec, który powstał w 1995 roku. Zawodnicy wraz z rodzinami biorą udział w spotkaniu opłatkowym na świetlicy wiejskiej w Darnowie. Piłkarze biorą czynny udział w pracach społecznych jak naprawianie boiska, zakładanie "piłko łapów", w utrzymaniu boiska do siatkówki plażowej, w pracach porządkowych.

Mieszkańcy Gminy są bardzo aktywnym przykładem dla innych, podejmują wiele działań skierowanych na rozwój miejscowości Darnowo. Działanie te wykonują w czynie społecznym.

Aktywnie pozyskują środki na rozwój sołectwa.

Z przeprowadzonej wizji w terenie sporządzono dokumentację fotograficzną.

Data: 25.01.2020

Sporządził: *Aleksandra Brzęcka; Maria Nowak*



ANALIZA ZASOBÓW – część I

RODZAJ ZASOBU*	Opis (nazwanie) zasobu jakim wieś dysponuje	Znaczenie zasobu (odpowiednio wstaw X)		
		MAŁE	DUŻE	WYRÓŻNIAJĄCE
PRZYRODNICZY	walory krajobrazu, rzeźby terenu		X	
	stan środowiska		X	
	walory klimatu	X		
	walory szaty roślinnej		X	
	cenne przyrodniczo obszary lub obiekty	X		
	świat zwierzęcy (ostoje, siedliska)		X	
	wody powierzchniowe (cieki, rzeki, stawy)	X		
	wody podziemne	-		
	gleby	Klasa IV,V,VI	X	
	kopaliny	-		
	walory geotechniczne	-		
KULTUROWY	walory architektury			
	walory przestrzeni wiejskiej publicznej	Boisko, plac zabaw		X
	walory przestrzeni wiejskiej prywatnej	Zabytkowe domy, stawy hodowlane	X	
	zabytki i pamiątki historyczne	-		
	osobliwości kulturowe	Św. Wawrzyniec, 2x figurki Matki Boskiej	X	
	miejsca, osoby i przedmioty kultu	Św. Krzyż, figura św. Serca Jezusa		X
	święta, odpusty, pielgrzymki	-		
	tradycje, obrzędy, gwara	Dożynki wiejskie, nabożeństwo masowe		X
	legandy, podania i fakty historyczne	-		
	przekazy literackie	-		
	ważne postacie i przekazy historyczne	Piotr Darnowski – założyciel Darnowa		X
	specyficzne nazwy	-		
	specyficzne potrawy	-		
	dawne zawody	Krawiectwo, kowalstwo, kuźnia		X
	zespoły artystyczne, twórcy			

ANALIZA ZASOBÓW – część II

	RODZAJ ZASOBU	Opis (nazwanie) zasobu jakim więc dysponuje	Znaczenie zasobu (odpowiednio wstaw X)		
			MAŁE	DUŻE	WYRÓŻNIAJĄCE
OBIEKTY I TERENY	działki pod zabudowę mieszkaniową	Prywatne	X		
	działki pod domy letniskowe	-			
	działki pod zakłady usługowe i przemysł	-			
	pustostany mieszkaniowe	-			
	pustostany poprzemysłowe	Po tartaku	X		
	tradycyjne nieużytkowane obiekty gospodarskie (stodoły, spichlerze, kuźnie, młyny, itp.)	-			
INFRASTRUKTURA SPOŁECZNA	plac publicznego spotkań, festynów	Boisko, plac zabaw			X
	sale spotkań, świetlice, kluby	Świetlica wiejska			X
	miejsca uprawiania sportu	Boisko sportowe do piłki nożnej i koszykówki			X
	miejsca rekreacji	Plac zabaw, świetlica, Uroczysko „Skalny raj”			X
	ścieżki rowerowe, szlaki turystyczne	Romantyczny szlak edukacyjny			X
	szkoły	-			
	przedszkola	-			
	biblioteki	-			
	placówki opieki społecznej	OPS Kościan		X	
	placówki służby zdrowia	Najbliższa przychodnia w Racocie		X	
INFRASTRUKTURA TECHNICZNA	wodociąg, kanalizacja	100 %		X	
	drogi (nawierzchnia, oznakowanie oświetlenie)	Droga powiatowa utwardzona, gminne częściowo utwardzone		X	
	chodniki, parkingi,	Chodnik do połowy wioski, 2x przystanek autobusowy(1szkolny), parkingów brak		X	
	sieć telefoniczna i dostępność Internetu	Dostępna sieć telefoniczna, internetowa 40 %, światłowód		X	
	telefonii komórkowej	Dostępność 100%		X	
	Internet szerokopasmowy	-			
	transport publiczny: a) kolej (przystanki) b) autobus (przystanki)	a)- b) 2x przystanki autobusowe			

inne

ANALIZA ZASOBÓW – część III

RODZAJ ZASOBU	Opis (nazwanie) zasobu jakim wieś dysponuje	Znaczenie zasobu (odpowiednio wstaw X)			
		MAŁE	DUŻE	WYRÓŻNIAJĄCE	
GOSPODARKA, ROLNICTWO	miejsca pracy (gdzie, ile?)	Stadnina koni	X		
	znane firmy produkcyjne i zakłady usługowe i ich produkty	Transportowe, usługowe, budowlane, rehabilitacyjne Radosław Szczepanik, Wojciech Hetman, Sławomir, Zbigniew Kuraszyk, Klupsz Leszek		X	
	gastromia	-			
	miejsca noclegowe	-			
	gospodarstwa rolne	6 gospodarstw rolnych		X	
	uprawy hodowle	Zboża, kukurydza, buraki, ziemniaki, Hodowla trzody chlewnej i bydła		X	
	możliwe do wykorzystania odpady produkcyjne	-			
	zasoby odnawialnych energii	Prywatne fotowoltaiki	x		
WE I POZYSKI WLANIE	środki udostępniane przez gminę/lub powiat	Fundusz sołecki		X	

	środki wypracowywane	Składki członkowskie	x		
MIESZKAŃCY (KAPITAŁ SPOŁECZNY I LUDZKI)	autorytety i znane postacie we wsi	Sołtys, radna, prezes LZS, prezes klubu seniora		X	
	krajanie znani w regionie, w kraju i zagranicą	-			
	osoby o specyficznej lub ważnej wiedzy i umiejętnościach, m.in. studenci	Dr. Harasymczuk, Rob. Ręczne (arcydzieło ręczne)		X	
	przedsiębiorcy, sponsorzy	F.V.B. Radosław Szczepaniak, Wojciech Hetman			X
	osoby z dostępem do Internetu i umiejętnościami informatycznych	Dostęp do internetu prawie 100 %, umiejętności informatyczne 70% społeczności sołectwa		X	
	pracownicy nauki	-			
	związki i stowarzyszenia	G.O.W., Klub seniora, LZS Darnowo		X	
	kontakty zewnętrzne (np. z mediami)	Gazeta Kościan Współpraca z samorządem		X	
	współpraca zagraniczna i krajowa	-			
INFORMACJE DOSTĘPNE O WSI	publikatory, lokalna prasa	Gazeta Kość, Kościaniak, Fakty Kość		X	
	książki, przewodniki	-			
	strony www	-			

Zasoby - wszelkie elementy materialne i niematerialne wsi i związanego z nią obszaru, które mogą być wykorzystane obecnie bądź w przyszłości w realizacji publicznych bądź prywatnych przedsięwzięć odnowy wsi. Zwrócić uwagę na elementy specyficzne i rzadkie (wyróżniające wieś). *Opracowanie: Ryszard Wilczyński*

SILNE STRONY (atuty wewnętrzne)	SŁABE STRONY (słabości wewnętrzne)
<ol style="list-style-type: none"> 1. Świetlica wiejska, boisko sportowe do piłki nożnej i koszykówki, piłki plażowej – S 2. Plac zabaw, siłownia zewnętrzna – S 3. Uroczysko „Skalny Raj” przy stawie – S 4. Staw - J 5. Altanka przy świetlicy, górką zjazdowa – S 6. Plac przy Świetlicy – S 7. Stadnina Koni (Filia) – T 8. Gospodarstwa Rolne – T 9. Dożynki wiejskie – T 10. Dzień babci i dziadka – T 11. Dzień kobiet – T 12. Dzień Matki i Ojca – T 13. Dzień dziecka – T 14. Środowiskowa świetlica dla dzieci (warsztaty)- J 15. Wycieczki dla dzieci w okresie ferii zimowych i letnich – J 16. Balik dla dzieci – J 17. Dożynki wiejskie – T 18. Zabawy (andrzejkowe i karnawałowe) – J 19. Spotkania opłatkowe – T 20. Turniej sołectw (I miejsce 2018, II miejsce 2019) - J 21. Turniej trzeciego wieku – J 22. Ludowy zespół sportowy (pięciokrotne zwycięstwo ligi wiejskiej) - T 23. Osoby wykonujące rękodzieła – T 24. Zaangażowanie mieszkańców – J 25. Fundusz sołecki – B 26. Sołectwo zwodociągowane w 100% - S 27. Działalność G.O.W. – T 28. Działalność LZS Darnowo - T 29. Działalność Klubu Seniora -T 30. Strona internetowa sołectwa - B 	<ol style="list-style-type: none"> 1. Przy boisku do koszykówki, nieutwardzone – S 2. Brak ogrodzenia boiska sportowego do piłki nożnej – S 3. Modernizacja ogrzewania świetlicy – S 4. Brak drózek i ścieżki rekreacyjnej i ławek na „Skalnym Raju” – S 5. Brak odszlamienia stawu – S 6. Brak bezpieczeństwa dla dzieci korzystających z górką zjazdowej – S 7. Brak utwardzenia parkingu i chodnika wjazdowego – S 8. Utwardzenie chodnika na placu zabaw i siłowni zewnętrznej – S 9. Brak utwardzenia placu do zabawy plenerowej – S 10. Ograniczanie komunikacji publicznej – S 11. Niedokończona ścieżka pieszo-rowerowa na terenie wioski - S 12. Nieutwardzone drogi gminne – S 13. Mała liczebność sołectwa (mała liczba mieszkańców) - B 14. Spadek urodzeń - B 15. Słaba promocja posiadanych zabytków historycznych – T 16 Mała ilość gospodarstw rolnych - B

SZANSE (okazje zewnętrzne płynące z otoczenia)	ZAGROŻENIA (zagrożenia płynące z otoczenia)
<ol style="list-style-type: none"> 1. Fundusze Unijne - B 2. Leader - B 3. Wielkopolska Odnowa Wsi - B 4. Migracja ludności na wieś - T 5. Możliwość korzystania z dofinansowań ze środków Unii Europejskiej i krajowych - B 6. Bardzo dobry dostęp do Internetu - T 7. Możliwość uczestnictwa w szkoleniach - B 8. Rozwój wsi pod względem turystyczno - rekreacyjnym - J 9. Budowa zaplecza przy świetlicy wiejskiej - S 10. Doposażenie świetlicy wiejskiej i zaplecza - S 11. Stworzenie strony internetowej sołectwa - B 13. Przychylność władzy gminnej - T 	<ol style="list-style-type: none"> 1. Natężenie ruchu na drodze powiatowej Racot- Darnowo - S 2. Migracja młodzieży - J 3. Utrata funduszu sołectkiego – B 4. Zmieniające się przepisy prawa – J 5. Słabo rozwinięty transport publiczny – S 6. Niska dochodowość gospodarstw rolnych - B 7. Brak miejsc pracy – B 8.

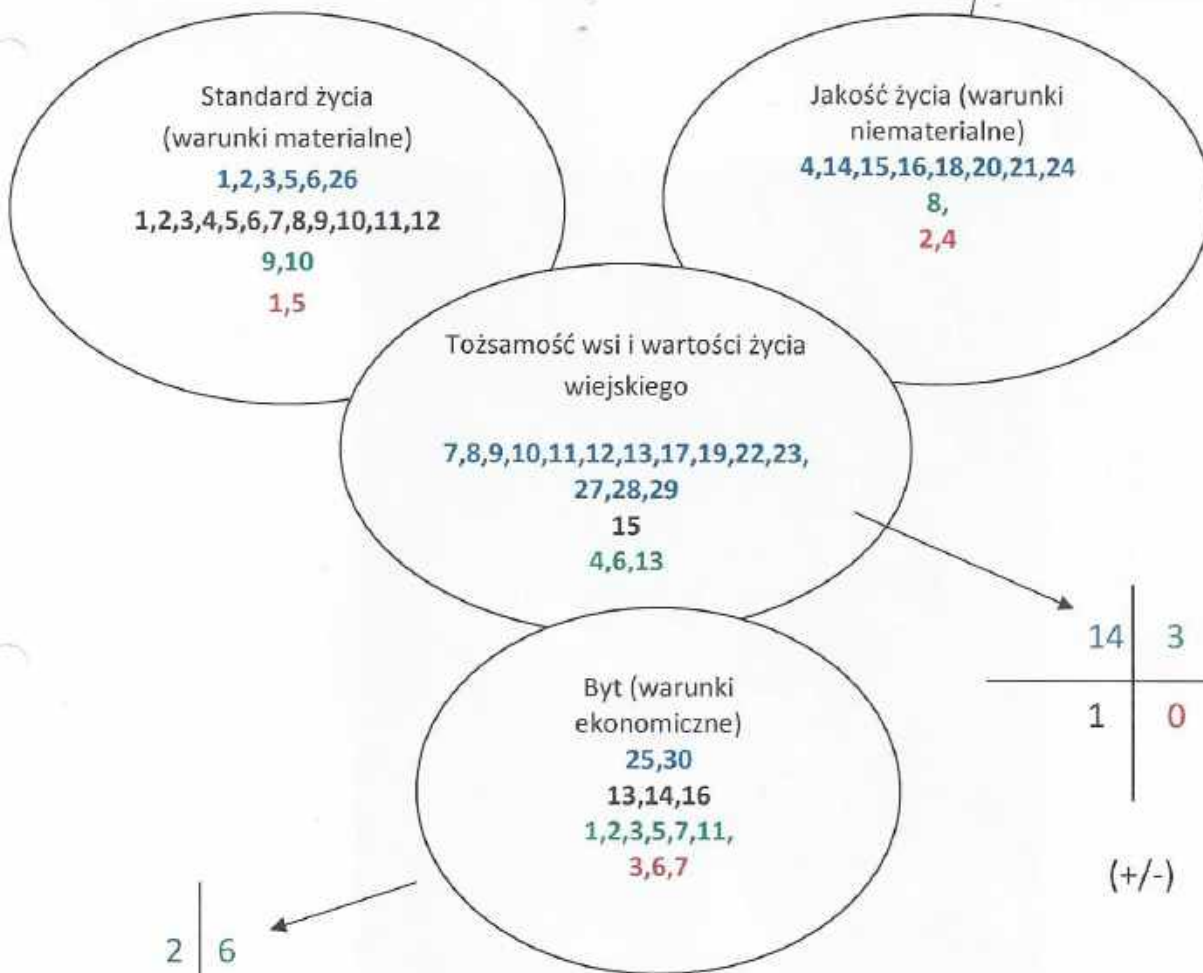
Analiza potencjału rozwojowego wsi

6	2
12	2

(+/-)

8	1
0	2

(+/-)



2	6
3	3

(-/+)

14	3
1	0

(+/-)

silne strony	szanse
słabe strony	zagrożenia

WIZJA WSI (hasłowa i opisowa):

DARNOWO, DARNOWO GOSCIENNE, AKTYWNE I SPORTOWO

Wieś spokojna, cicha, położona na terenie nizinnym, urozmaicona przyrodniczym krajobrazem pełnych rzadkich gatunków ptaków i zadrzewień śródpolnych. Sołectwo z odnowioną infrastrukturą drogową i sportowo-rekreacyjną, co wzmacnia aktywność fizyczną mieszkańców. Pozwala na lepsze wykorzystanie potencjału młodzieży, na częstsze spotkania kulturalny, kultywowanie lokalnych tradycji. Żyje się tu bezpiecznie i dostatnio.



PROGRAM DŁUGOTERMINOWY ODNOWY WSI

Wizja wsi (hasłowa): Darnowo, Darnowo gościnne, aktywne i sportowo.

I. Plan rozwoju			II. Program rozwoju
1. CELE Co trzeba osiągnąć by urzeczywistnić wizję naszej wsi?	2. Co nam pomoże osiągnąć cele? (zasoby, silne strony, szanse)	3. Co nam może przeszkodzić? (słabe strony, zagrożenia)	Projekty, przedsięwzięcia jakie wykonamy?
	ZASOBY których użyjemy ATUTY silne strony i szanse jakie wykorzystamy	BARIERY Słabe strony jakie wyeliminujemy Zagrożenia jakich unikniemy	
A. TOŻSAMOŚĆ WSI I WARTOŚCI ŻYCIA WIEJSKIEGO			
1. Kultywowanie lokalnych tradycji	<ol style="list-style-type: none"> 1. G.O.W. Świetlica wiejska. 2. Teren wokół świetlicy. 3. Zaangażowanie mieszkańców. 4. Zaangażowanie Klubu Seniora 5. Zaangażowanie LZS Darnowo 6. Współpraca z Gminą. 7. Współpraca z LGD. 	<ol style="list-style-type: none"> 1. Brak środków finansowych. 2. Zmieniające się przepisy prawa. 	<ol style="list-style-type: none"> 1. Organizacja Dnia Babic i Dziadka 2. Organizacja Dnia Kobiet 3. Organizacja Dnia Matki i Ojca 4. Organizacja Festynu z okazji Dnia Dziecka 5. Organizacja Dożynek Wiejskich 6. Organizacja Dożynek wiejskich 7. Organizacja zabaw kamawałowych 8. Organizacja spotkań opłatkowych 9. Organizacja Baliku dla dzieci 10. Organizacja wspólnych wyjazdów i wycieczek 11. Organizacja warsztatów dla dzieci i dorosłych z rekodzieł
B. STANDARD ŻYCIA			

1. Budowa infrastruktury wiejskiej	<ol style="list-style-type: none"> 8. G.O.W. Świetlica wiejska. 9. Teren wokół świetlicy. 10. Zaangażowanie mieszkańców. 11. Zaangażowanie Klubu Seniora 12. Zaangażowanie LZS Darnowo 13. Współpraca z Gminą. 14. Współpraca z LGD. 	<ol style="list-style-type: none"> 1. Możliwe konflikty wśród mieszkańców. 2. Brak środków finansowych. 3. Zwierzyna leśna. 	<ol style="list-style-type: none"> 1. Modernizacja pasa drogowego 2. Zagospodarowanie terenu przy świetlicy 3. Rekultywacja stawu i zagospodarowanie terenu 4. Budowa chodników 5. Nowe oświetlenie uliczne 6. Renowacja boiska do piłki nożnej 7. Utwardzenie parkingu przy świetlicy 8. Chodniki na placu zabaw 9. Utwardzenie dróg gminnych
C. JAKOŚĆ ŻYCIA			
1. Zagospodarowanie czasu wolnego	<ol style="list-style-type: none"> 1. G.O.W. Świetlica wiejska. 2. Teren wokół świetlicy. 3. Zaangażowanie mieszkańców. 4. Zaangażowanie Klubu Seniora 5. Zaangażowanie LZS Darnowo 6. Współpraca z Gminą. 7. Współpraca z LGD. 	<ol style="list-style-type: none"> 1. Brak środków finansowych. 2. Zmieniające się przepisy prawa. 3. Możliwe konflikty wśród mieszkańców. 	<ol style="list-style-type: none"> 1. Organizowanie wspólnych rajdów rowerowych z sąsiednimi sołectwami 2. Rozgrywki piłki nożnej w lidze wiejskiej 3. Turniej sołectw 4. Igrzyska „trzeciego wieku” 5. Środowiskowa świetlica dla dzieci 6. Nabożeństwo majowe 7. Spotkania modlitewne z okazji śmierci Jana Pawła II 8. Różne przedstawienia w wykonaniu dzieci i młodzieży
D. BYT			

<p>1.Promocja sołectwa 2.Rozwijanie przedsiębiorstw</p>	<ol style="list-style-type: none"> 1. G.O.W. Świetlica wiejska. 2. Teren wokół świetlicy. 3. Zaangażowanie mieszkańców. 4. Zaangażowanie Klubu Seniora 5. Zaangażowanie LZS Darnowo 6. Współpraca z Gminą. 7. Współpraca z LGD. 	<ol style="list-style-type: none"> 1. Brak środków finansowych. 2. Zmieniające się przepisy prawa. 3. Możliwe konflikty wśród mieszkańców. 	<ol style="list-style-type: none"> 1. Prowadzenie strony internetowej i konta Facebook 2. Wydanie broszury na temat historii wsi 3. Szkolenie z zakresu sprzedaży bezpośredniej 4. Szkolenie z zakresu działalności gospodarczej
---	--	---	--

PROGRAM KRÓTKOTERMINOWY ODNOWY WSI na OKRES 2020-2022

Kluczowy problem	Odpowiedź	Propozycja projektu	Czy nas stać na realizację? (tak/nie)		Punktacja	Hierarchia
			Organizacyjnie	Finansowo		
Co nas najbardziej zintegruje?	Wspólne spotkania	Dożynki wiejskie	Tak	Tak	2	IV
Na czym nam najbardziej zależy?	Miejsce rekreacji	Rekultywacja stawu, zagospodarowanie terenu	Nie	Nie	5	I
Co nam najbardziej przeszkadza?	Niskie poczucie bezpieczeństwa	Budowa chodników	Nie	Nie	1	V
Co najbardziej zmieni nasze życie?	Bezpieczne miejsce przy świetlicy	Zagospodarowanie terenu przy świetlicy	Tak	Nie	4	II
Co nam przyjdzie najłatwiej?	Wspólna praca	Organizacja wspólnych wycieczek i wyjazdów	Tak	Nie	3	III
Na realizację jakiego projektu planujemy pozyskać środki zewnętrzne? Z jakich źródeł? (Maksymalnie 3 propozycje uszeregowane według ważności)		Rekultywacja stawu, zagospodarowanie terenu - WOW, UMWW Zagospodarowanie terenu przy świetlicy - WOW, UMWW Organizacja wspólnych wycieczek i wyjazdów - WOW, UMWW				

**Podpisy przedstawicieli Grupy Odnowy Wsi:
uczestniczących w przygotowaniu dokumentu:**

SZCZEPANIAK WANDA - Szczepaniak Wanda
KAZMIERCIAK GRAZYNA - Kazmierczak Grazyna
NOLSZTYNIAK ZDZISLAWA - Nolsztyniak Zdzisława
SZCZEPANIAK JERZY - Szczepaniak Jerzy
KAZMIERCIAK ANDRZEJ - Kazmierczak Andrzej

Podpis moderatora odnowy wsi:

Małgorzata Nowak
Brygida Aleksandra



SOŁECKA STRATEGIA ROZWOJU WSI NOWE OBORZYSKA

w gminie KOŚCIAN na lata 2020-2025



Dokument sporządzony przez przedstawicieli

Grupy odnowy wsi (*imię i nazwisko*):

Ewa Kaczmarek, Albin Bednarek, Marcin Adamczak

z udziałem moderatorów (*imię i nazwisko*):

Aleksandra Brzęcka, Maria Nowak

Styczeń 2020

SPIS TREŚCI

1. WSTĘP
2. ANALIZA ZOSOBÓW
3. ANALIZA SWOT
4. ANALIZA POTENCJAŁU ROZWOJU SOŁECTWA NOWE
OBORZYSKA
5. WIZJA
6. PROGRAM DŁUGOTERMINOWY ROZWOJU SOŁECTWA
NOWE OBORZYSKA
7. PROGRAM KRÓTKOTERMINOWY ROZWOJU SOŁECTWA
NOWE OBORZYSKA

1. Wstęp

W dniu 25 marca 2013 roku Sejmik Województwa Wielkopolskiego przyjął program „Wielkopolska Odnowa Wsi 2013-2020” (zmieniony uchwałą nr IV/88/15 z dnia 23 lutego 2015 r.), jego głównym celem jest aktywizacja społeczności wiejskich. Program ten zachęca mieszkańców obszarów wiejskich do podjęcia działań zmierzających do realizacji przedsięwzięć na rzecz miejscowości w których mieszkamy.

Propagowanie i wdrażanie idei odnowy wsi zostało wpisane do Strategii Rozwoju Województwa Wielkopolskiego do 2020 r. Program „Wielkopolska Odnowa Wsi 2020 - 2025” jest finansowany ze środków budżetu województwa wielkopolskiego i jest realizowany przez Departament Rolnictwa i Rozwoju Wsi Urzędu Marszałkowskiego Województwa Wielkopolskiego.

Zgłoszenie Sołectwa Nowe Oborzyska do tego programu rozpoczęło cykl zadań (m.in. warsztaty dla przedstawicieli Grup Odnowy Wsi), których celem było opracowanie Sołeckiej Strategii Rozwoju Sołectwa Nowe Oborzyska w Gminie Kościan.

KARTA DIAGNOZY ZAAWANSOWANIA ODNOWY WSI
wraz ze sprawozdaniem z wizji w terenie

Gmina: Kościan

Sołectwo: Nowe Oborzyska

Liczba mieszkańców: 357

Faza odnowy	Zakres działań	*	Rozwój organizacyjny	*	Sterowanie rozwojem	*
	brak działań		istnieje tylko rada sołecka		brak planowania działań w wymiarze całej wsi	x
	działania fragment. lub dotyczące wąskiej grupy		rozproszone działanie organizacji			
A Inicjalna	działania spontaniczne		zawiązana grupa odnowy wsi	x	opracowanie planu i programu odnowy dla całej wsi	x
	porządkowanie wsi	x				
	projekty startowe (z programu krótkoterminowego)		podejmuje się kroki na rzecz skoordynowania działań organizacji we wsi	x	planowanie w krótkim horyzoncie czasowym	
	przekonywanie mieszkańców do idei odnowy wsi i integrowanie wokół pierwszych przedsięwzięć					
B Początkowa	różnorodne projekty (z programu długoterminowego) nastawione na usunięcie podstawowych barier i zaspokojenie głównych potrzeb		liczna grupa odnowy wsi (skupia przedstawicieli organizacji i instytucji)		systematyczne planowanie działań, (np. roczne plany rzeczowo-finansowe, kalendarze imprez)	
			zawiązane stowarzyszenie na rzecz rozwoju (odnowy) wsi		wykorzystywanie gminnych instrumentów wsparcia	x

	pobudzenie mieszkańców do odnowy własnych posesji		skoordynowane działanie organizacji obecnych we wsi	proste instrumenty komunikacji wewnętrznej	x
C Zaawansowana	projekty jakościowo zmieniające kluczowe obszary życia oraz kształtujące strukturę wsi		„koalicja” organizacji i instytucji na rzecz odnowy wsi	projektowanie działań (projekty)	
				pozyskiwanie środków zewnętrznych	
	projekty wyróżniające wieś, kształtuje się centrum wiejskie		liczne stowarzyszenie odnowy wsi	systematyczne planowanie rozwoju (aktualizowanie planu i programu odnowy wsi)	
	powszechne zaangażowanie mieszkańców w projekty publiczne		animacja aktywności poszczególnych grup mieszkańców	rozwinięta komunikacja wewnętrzna	x
	powszechna odnowa prywatnych posesji	x		promocja wsi	
D Całościowa	lokalnie oraz regionalnie powiązane ze sobą projekty wywołujące efekt synergiczny (nacisk na tworzenie miejsc pracy)		stowarzyszenie odnowy wsi instytucją rozwoju lokalnego (Centrum Aktywności Lokalnej)	kompleksowe i szczegółowe planowanie przestrzenne	x
	ukształtowane „centrum wiejskie”		rozwój wsi oparty na aktywności kluczowych grup mieszkańców (rolników, przedsiębiorców, młodzieży, kobiet) i stowarzyszeń		
	świadome kształtowanie czynników rozwoju (np. wykorzystania odnawialnych energii)			rozwinięta promocja oraz komunikacja z otoczeniem	x

	projekty kreujące „wieś tematyczną”				instrumenty wsparcia działań prywatnych	X
	dostosowanie projektów prywatnych do programu odnowy wsi					

Wstaw X gdy spełnia warunek

Sprawozdanie z wizji w terenie

Miejsce i data przeprowadzenia wizji: Nowe Oborzyska 25.01.20120 r.

Uczestnicy: Sołtys sołectwa oraz moderatorzy: Maria Nowak, Aleksandra Brzęcka

Krótką charakterystyką wsi: *(aktywność mieszkańców, funkcjonujące organizacje pozarządowe, infrastruktura, charakter zabudowy, fundusze)*

Miejscowość sąsiaduje ze Starymi Oborzyskami, Pianowem i położonym w Gminie Czempin Betkowem. Jej początki sięgają połowy XIX w. W roku 1923 majątek Kaspra Przybeckiego znajdujący się przed przejazdem kolejowym zwiedzał ówczesny prezydent II RP Stanisław Wojciechowski. N uwagę zasługuje położony na początku wsi budynek z czerwonej cegły z wmurowaną kapliczka i figurą Chrystusa. Wieś liczy ponad 280 mieszkańców, posiada zmodernizowaną świetlicę wiejską. Na terenie miejscowości ma siedzibę znana firma kamieniarska. W sołectwie prężnie działa Koło Gospodyń Wiejskich aktywnie integrując mieszkańców. Sołectwo uczestniczy w różnych wydarzeniach i uroczystościach gminnych. Wieś jest zwodociągowana. Charakter zabudowy jest zwarty.

Z przeprowadzonej wizji w terenie sporządzono dokumentację fotograficzną.

Data: 25.01.2020 r

Sporządził: Aleksandra Brzęcka, Maria Nowak



Przydrożna kapliczka



Teren rekreacyjny



Świetlica wiejska



Plac zabaw

ANALIZA ZOSOBÓW

ANALIZA ZASOBÓW – część I					
RODZAJ ZASOBU*	Opis (nazwanie) zasobu jakim wieś dysponuje	Znaczenie zasobu (odpowiednio wstaw X)			
		MAŁE	DUŻE	WYRÓŻNIAJĄCE	
PRZYRODNICZY	walory krajobrazu, rzeźby terenu	poła, łąki lasy		X	
	stan środowiska	czyste, W okresach jesienno zimowych duże zanieczyszczenie powietrza atmosferycznego pyłami i spalinami emitowanymi z „niskiej emisji” związanej z c.o.		X	
	walory klimatu	Umiarkowany, z rzadkimi anomaliami pogodowymi		X	
	walory szaty roślinnej	Lasy mieszane, łąki		X	
	cenne przyrodniczo obszary lub obiekty	brak			
	świat zwierzęcy (ostoje, siedliska)	Zwierzyna leśna samy, dziki, jelenie, lisy, polna zające,		x	
	wody powierzchniowe (cieki, rzeki, stawy)				
	wody podziemne	Studnie głębinowe		x	
	gleby	Klasa gleb, w większości kl III i IV IV i niewielkie ilości klasy V i VI		x	
	kopaliny	brak			
walory geotechniczne	brak				
KULTUROWY	walory architektury	Typ zabudowy- przeważająco zwarta przy drogach,		x	
	walory przestrzeni wiejskiej publicznej	Plac zabaw i siłownia zewnętrzna		x	
	walory przestrzeni wiejskiej prywatnej	domy jednorodzinne, posesje generalnie zadbane lub bardzo zadbane,		x	
	zabytki i pamiątki historyczne	brak			
	osobliwości kulturowe	brak			
	miejsca, osoby i przedmioty kultu	Przydrożne krzyże 1 szt, figura 1 szt.		x	

święta, odpusty, pielgrzymki	Wszystkie kościelne: różańcowe, majowe przy krzyżu, oktawa, procesja Bożego Ciała, procesja na zakończenie oktawy Bożego Ciała do figury Serca Jezusa,		x	
tradycje, obrzędy, gwara	Święcenie potraw, Gwiazdory, korowód Wielkanocny, wszystkie tradycje które wieś kultywuje,		x	
legandy, podania i fakty historyczne	brak			
przekazy literackie	brak			
ważne postacie i przekazy historyczne	Pierwsi właściciele wsi		x	
specyficzne nazwy	brak			
specyficzne potrawy	Kiszony ogórek i kapusta		x	
dawne zawody	brak			
zespoły artystyczne, twórcy	brak			

ANALIZA ZASOBÓW – część II

RODZAJ ZASOBU		Opis (nazwanie) zasobu jakim wieś dysponuje	Znaczenie zasobu (odpowiednio wstaw X)		
			MAŁE	DUŻE	WYRÓZNIAJĄCE
OBIEKTY I TERENY	działki pod zabudowę mieszkaniową	Również prywatne -ile: obecnie 250, kolejny mpzp - następne 100 działek, potencjał - jeszcze 500 działek			X
	działki pod domy letniskowe	Również prywatne -ile: kilka, kilkanaście, kilkadziesiąt?	X		
	działki pod zakłady usługowe i przemysł	brak			
	pustostany mieszkaniowe	brak			
	pustostany poprzemysłowe	brak			
	tradycyjne nieużytkowane obiekty gospodarskie (stodoły, spichlerze, kuźnie, młyny, itp.)	brak			
INFRASTRUKTURA	place publicznych spotkań, festynów	Teren przy Świątlicy Wiejskiej,		x	
	sale spotkań, świetlice, kluby	Altany przy świetlicy		x	
	miejsca uprawiania sportu	brak			
	miejsca rekreacji	Plac zabaw i siłownia zewnętrzna		x	
	ścieżki rowerowe, szlaki turystyczne	Brak			

	szkoły	Brak			
	przedszkola	Brak			
	biblioteki	Brak			
	placówki opieki społecznej	Brak			
	placówki służby zdrowia	Brak			
INFRASTRUKTURA TECHNICZNA	wodociąg, kanalizacja	Kanalizacja deszczowa, sanitarna, 95 % zwodociągowania i skanalizowania wsi		x	
	drogi (nawierzchnia, oznakowanie oświetlenie)	DROGI GMINNE Prosta - [gminna (asfalt-bdb, oświetlenie nowego typu na końcu miejscowości brak oświetlenia i asfaltu] Ogrodowa (brak oświetlenia i utwardzenia) Słoneczna (stare i słabe oświetlenie i brak utwardzenia) Krótka (brak oświetlenia i utwardzenia) Pogodna (brak oświetlenia i utwardzenia) Spokojna (brak oświetlenia i utwardzenia) Brzozowa (brak oświetlenia i utwardzenia) Świerkowa (brak oświetlenia i utwardzenia) Sosnowa (brak oświetlenia i utwardzenia)		x	
	chodniki, parkingi,	Prosta ok. 1000 m - Ogrodowa brak Słoneczna brak Krótka brak Pogodna brak Spokojna brak Brzozowa brak Świerkowa brak		x	
sieć telefoniczna i dostępność Internetu	100% dostępności telefonii i internetu,		x		

		Internet: komórkowy, radiowy, kablowy światłowód,			
	telefonia komórkowa	100 % dostępności, jakość zasięgu operatorów komórkowych,		x	
	Internet szerokopasmowy	czy jest dla jakiej części dostępny: ok. 40% miejscowości objęte, pozostałe w trakcie realizacji		x	
	transport publiczny: a) kolej (przystanki) b) autobus (przystanki)	a) Brak			
		b) Brak			
	inne	Brak			

ANALIZA ZASOBÓW – część III

RODZAJ ZASOBU	Opis (nazwanie) zasobu jakim wieś dysponuje	Znaczenie zasobu (odpowiednio wstaw X)		
		MAŁE	DUŻE	WYRÓŻNIAJĄCE
GOSPODARKA, ROLNICTWO	miejsca pracy (gdzie, ile?)		x	
	znane firmy produkcyjne i zakłady usługowe i ich produkty		x	
	gastronomia	Brak		
	miejsca noclegowe	Brak		
	gospodarstwa rolne	Ok 20 szt.	x	
	uprawy hodowle	Zboża, kukurydza, ziemniaki, kwiaty ozdobne,		x

		krzewy ozdobne, Trzoda chlewna, bydło rzeźne, bydło mleczne,			
	możliwe do wykorzystania odpady produkcyjne	Obornik – naturalne nawożenie		x	
	zasoby odnawialnych energii	Fotowoltaika i solary		x	
ŚRODKI FINANSOWE I POZYSKIWANIE FUNDUSZY	środki udostępniane przez gminę/ lub powiat	Fundusz sołecki, gminne konkursy grantowe, realizacja wniosków do budżetu gminy itp.		x	
	środki wypracowywane	Zbiórki, sprzedaż fantów, organizacja imprez, środki zewnętrzne pozyskane przez gminę i przez stowarzyszenia- (z jakich programów kto wnioskował gmina czy stowarzyszenie		x	
MIESZKAŃCY (KAPITAŁ SPOŁECZNY I LUDZKI)	autorytety i znane postacie we wsi	Radny i sołtys sołectwa		x	
	krajanie znani w regionie, w kraju i zagranicą	Brak			
	osoby o specyficznej lub ważnej wiedzy i umiejętnościach, m.in. studenci	Brak			
	przedsiębiorcy, sponsorzy	Firmy i osoby prywatne		x	
	osoby z dostępem do Internetu i umiejętnościach informatycznych	Większość domostw posiada internet		x	
	pracownicy nauki	Brak			
	związki i stowarzyszenia	Koło Gospodyń Wiejskich		x	

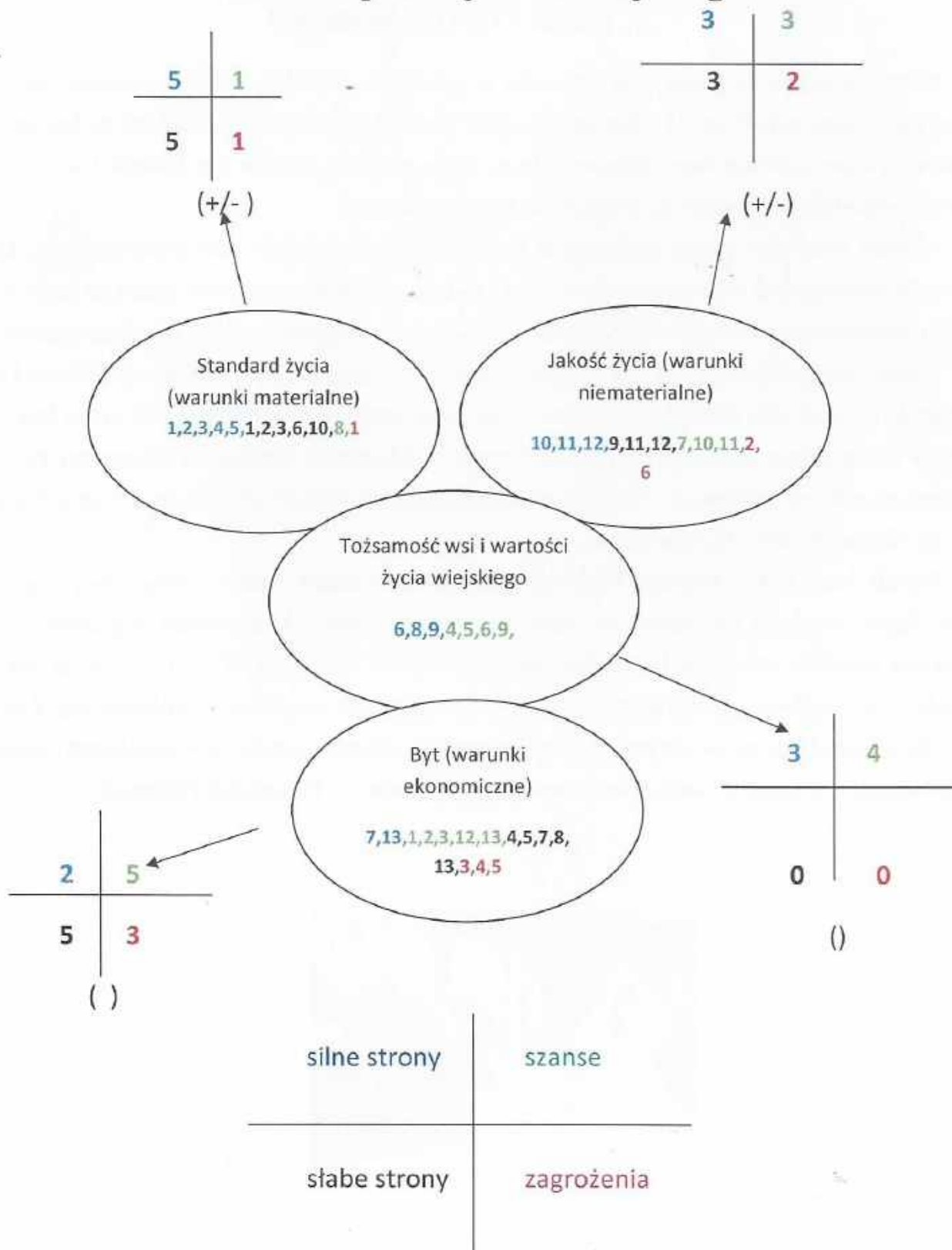
	kontakty zewnętrzne (np. z mediami)	Również przez gminę (ale zaznaczyć), lokalne media: TVP,		X	
	współpraca zagraniczna i krajowa	Również z gminą, powiatem UMWW, ościennymi sołectwami i dalsza z kim - do rozpisania		X	
INFORMACJI DOSTĘPNE O WSI	publikatory, lokalna prasa	Brak			
	książki, przewodniki	Brak			
	strony www	stona sołectwa- również fb i inne np. parafii, stowarzyszeń z danej wsi		x	

Zasoby – wszelkie elementy materialne i niematerialne wsi i związanego z nią obszaru, które mogą być wykorzystane obecnie bądź w przyszłości w realizacji publicznych bądź prywatnych przedsięwzięć odnowy wsi. Zwrócić uwagę na elementy specyficzne i rzadkie (wyróżniające wieś). *Opracowanie: Ryszard Wilczyński*

SILNE STRONY (atuty wewnętrzne)	SŁABE STRONY (słabości wewnętrzne)
<ol style="list-style-type: none"> 1. Plac zabaw. S 2. Siłownia zewnętrzna. S 3. Świetlica wiejska. S 4. Chodnik w sołectwie wzdłuż drogi. S 5. Rozbudowa domów jednorodzinnych. S 6. Koło Gospodyń Wiejskich. T 7. Lokalne firmy usługowe i małe przedsiębiorstwa. B 8. Kapliczka. T 9. Rękodzielniczy. T 10. Zaangażowanie mieszkańców w działania sołectwa. J 11. Lokalizacja sołectwa. J 12. Czyste powietrze. J 13. Fundusz sołecki. B 	<ol style="list-style-type: none"> 1. Mała strefa sportowo – rekreacyjna (chęć do gier zespołowych i rozwoju fizycznego). S 2. Brak chodników. S 3. Brak oświetlenia. S 4. Brak inwestorów. B 5. Brak infrastruktury turystycznej. B 6. Niewystarczająco wyposażone obiekty sportowe. S 7. Niewystarczająca promocja miejscowości. B 8. Niewystarczające środki finansowe na KGW. B 9. Niewystarczająca ilość punktów świetlnych wsi. J 10. Brak oświetlenia boiska (wydłużenie czasu korzystania). S 11. Brak ścieżek rowerowych (bezpieczeństwo). J 12. Niski przyrost naturalny. J 13. Zanikające rolnictwo. B

SZANSE (okazje zewnętrzne płynące z otoczenia)	ZAGROŻENIA (zagrożenia płynące z otoczenia)
<ol style="list-style-type: none"> 1. Fundusz sołecki. B 2. Pozyskiwanie środków unijnych. B 3. Sponsorzy. B 4. Współpraca z Gminą Kościan. T 5. Współpraca z organizacjami pozarządowymi. T 6. Współpraca ze szkołami. T 7. Bliski dostęp do dużych miast. J 8. Rozbudowa świetlicy wiejskiej. S 9. Napływ ludności. T 10. Rozwój Agroturystyki. J 11. Utworzenie nowoczesnego miejsca spotkań i integracji mieszkańców. J 12. Uproszczenie procedur aplikacyjnych o dotacje rozwojowe dla wsi. B 13. Skuteczniejsza promocja walorów i zasobów sołectwa. B 	<ol style="list-style-type: none"> 1. Brak odpowiedniej infrastruktury drogowej. S 2. Konflikty sąsiedzkie. J 3. Utrata funduszu sołeckiego. B 4. Niska dochodowość gospodarstw rolnych B 5. Zmieniające się przepisy prawa. B 6. Natężenie ruchu na drodze. J

Analiza potencjału rozwojowego wsi



NOWE OBORZYSKA – NOWA PERSPEKTYWA NA PRZYSZŁOŚĆ DLA CIEBIE I TWOJEJ RODZINY

Nowe Oborzyska to piękna wieś położona w powiecie kościańskim, która dynamicznie się rozwija. Wszyscy mieszkańcy mają dostęp do sieci kanalizacyjnej i wodnej. Mieszkańcy są świadomi ekologicznie czym przejawem są liczne instalacje fotowoltaiczne, solarnie, kompostowanie odpadów itp. Bliskość lasu oraz nowe i dobrze oświetlone chodniki sprawiają, że spacerować to sama przyjemność.

W sercu wioski stoi piękny budynek jest to świetlica wiejska i boisko rekreacyjno-sportowe, które są miejscem licznych spotkań mieszkańców jak i imprez rodzinnych. Nowi mieszkańcy sprzed lat czują się teraz integralną częścią tutejszej społeczności. Rozwijają Oni swoje pasje i aktywnie angażują się w życie społeczne.

Nieodzownym elementem życia w naszej wsi jest coroczny festyn rodzinny połączony z Dniem Dziecka. Zagorzałych fanów „dwóch kółek” łączą rajdy rowerowe, gdzie z roku na roku zataczają Oni szersze kręgi swoich wypraw w celu poznania okolicznych zabytków i przyrody. Mieszkańcy stawiają na zdrowy styl życia czego przejawem są cykliczne spotkania ze specjalistami min. dietetykiem. Chętnie uczestniczą w zajęciach aerobiku, zumbi itp. W ramach akcji „Aktywna środa”.

Prężnia działa Koło Gospodyń Wiejskich. Panie tworzą smaczne dania w nowej dobrze wyposażonej kuchni. Żadne spotkanie czy festyn nie może się obyć bez pysznych domowych wypieków. Coroczne dekorowanie pierników przez dzieci uprzednio upieczonych przez Panie z KGW stało się tradycją. Najmłodszy mieszkańcy z niecierpliwością oczekują czasu, kiedy to zamieniają się w poszukiwaczy Wielkanocnego Zajączka.

Mieszkańcy dzielą się swoimi pasjami i umiejętnościami. Chętnie uczestniczą w szkoleniach i warsztatach rękodzielniczych, a przepiękne dzieła, które powstają są sprzedawane na kiermaszach i festynach.



PROGRAM DŁUGOTERMINOWY ODNOWY WSI

Wizja wsi (hasłowa): Nowe Oborzyska – Nowa Perspektywa na przyszłość dla Ciebie i Twojej rodziny.

I. Plan rozwoju			II. Program rozwoju
1. CELE Co trzeba osiągnąć by urzeczywistnić wizję naszej wsi?	2. Co nam pomoże osiągnąć cele? (zasoby, silne strony, szanse)	3. Co nam może przeszkodzić? (słabe strony, zagrożenia)	Projekty, przedsięwzięcia jakie wykonamy?
	ZASOBY których użyjemy ATUTY silne strony i szanse jakie wykorzystamy	BARIERY Słabe strony jakie wyeliminujemy Zagrożenia jakich unikniemy	
A. TOŻSAMOŚĆ WSI I WARTOŚCI ŻYCIA WIEJSKIEGO			
1. Kształtowanie postaw kulturowych i patriotycznych	<ol style="list-style-type: none"> 1. KGW 2. Aktywni mieszkańcy 3. Wolontariusze 4. Sponsorzy 5. Fundusz sołecki 6. Projekty zewnętrzne 7. Teren rekreacyjny 8. Mieszkańcy 	<ol style="list-style-type: none"> 1. Małe zaangażowanie mieszkańców 2. Wyjazdy młodych ludzi poza miejscowość 3. Wymarcie starszych mieszkańców wsi. 4. Niewystarczający stan środków finansowych. 	<ol style="list-style-type: none"> 1. Kulturowanie wartości tradycji i obyczajów Świąt Wielkanocnych i Bożego Narodzenia 2. Populacja dziedzictwa (kulinarnego) gospodarstwa rolno- warzywne 3. „Czysty las” – podnoszenie świadomości ekologicznej 4. Promocja wyrobów rękodzielniczych 5. Organizacja dnia patriotycznego 6. Warsztaty edukacyjne organizowane przez KGW 7. Organizacja konkursów sołeckich.
B. STANDARD ŻYCIA			

<p>1. Poprawa warunków do spędzania czasu wolnego przez dzieci i dorosłych 2. Poprawa bezpieczeństwa</p>	<p>1. KGW 2. Aktywni mieszkańcy 3. Wolontariusze 4. Sponsorzy 5. Fundusz sołecki 6. Projekty zewnętrzne 7. Teren rekreacyjny 8. Mieszkańcy</p>	<p>1. Małe zaangażowanie mieszkańców 2. Wyjazdy młodych ludzi poza miejscowość 3. Wymarcie starszych mieszkańców wsi. 4. Niewystarczający stan środków finansowych.</p>	<p>1. Budowa świetlicy wiejskiej 2. Rozbudowa i doposażenie siłowni zewnętrznej 3. Budowa boiska sportowego 4. Budowa oświetlenia ulicznego 5. Budowa dróg i chodników 6. Rozbudowa sieci kanalizacyjno – wodociągowej 7. Uruchomienie komunikacji miejskiej 8. Montaż punktów oświetleniowych.</p>
<p>C. JAKOŚĆ ŻYCIA</p>			
<p>1. Zwiększenie oferty kulturalnej, społecznej, rekreacyjnej</p>	<p>1. KGW 2. Aktywni mieszkańcy 3. Wolontariusze 4. Sponsorzy 5. Fundusz sołecki 6. Projekty zewnętrzne 7. Teren rekreacyjny 8. Mieszkańcy</p>	<p>1. Małe zaangażowanie mieszkańców 2. Wyjazdy młodych ludzi poza miejscowość 3. Wymarcie starszych mieszkańców wsi. 4. Niewystarczający stan środków finansowych.</p>	<p>1. Organizacja festynu rodzinnego – Dzień dziecka 2. Śladami zajęcza – organizacja konkursów sołeckich 3. Dzień kobiet 4. Organizacja ferii na sportowo 5. Organizacja rajdów rowerowych 6. Organizacja kina letniego 7. Dzień mężczyzny 8. Dzień patriotyczny 9. Warsztaty edukacyjne organizowane przez KGW</p>
<p>D. BYT</p>			
<p>1. Podnoszenie świadomości i umiejętności wśród mieszkańców</p>	<p>1. KGW 2. Aktywni mieszkańcy 3. Wolontariusze 4. Sponsorzy 5. Fundusz sołecki 6. Projekty zewnętrzne 7. Teren rekreacyjny 8. Mieszkańcy</p>	<p>1. Małe zaangażowanie mieszkańców 2. Wyjazdy młodych ludzi poza miejscowość 3. Wymarcie starszych mieszkańców wsi. 4. Niewystarczający stan środków finansowych.</p>	<p>1. Organizacja warsztatów i szkoleń przez KGW 2. Promocja wyrobów rękodzielniczych 3. Promocja dziedzictwa kulinarnego</p>

PROGRAM KRÓTKOTERMINOWY ODNOWY WSI na OKRES 2020-2022

Kluczowy problem	Odpowiedź	Propozycja projektu	Czy nas stać na realizację? (tak/nie)		Punktacja	Hierarchia
			Organizacyjnie	Finansowo		
Co nas najbardziej zintegruje?	Miejsce spotkań	Imprezy kulturalno - środowiskowe	Nie	Tak	4 + 2	VI
Na czym nam najbardziej zależy?	Integracja mieszkańców	Rozbudowa świetlicy adekwatna do wielkości miejscowości i liczby mieszkańców	Tak	Nie	2 + 4	II
Co nam najbardziej przeszkadza?	Słaba infrastruktura drogowa	Budowa dróg lokalnych	Nie	Nie	3 + 3	III
Co najbardziej zmieni nasze życie?	Sport - ruch	Rozbudowa strefy rekreacyjno-sportowej	Tak	Nie	5 + 5	I
Co nam przyjdzie najłatwiej?	Organizacja spotkań	Festyn rodzinny Imprezy sportowe	Tak	Tak	1 + 1	V

<p>Na realizację jakiego projektu planujemy pozyskać środki zewnętrzne? Z jakich źródeł? (Maksymalnie 3 propozycje uszeregowane według ważności)</p>	<p>Rozbudowa strefy rekreacyjno- sportowej – Wielkopolska Odnowa Wsi</p> <p>Rozbudowa świetlicy adekwatna do wielkości miejscowości i liczby mieszkańców – Wielkopolska Odnowa Wsi, Lgd</p> <p>Budowa dróg lokalnych - Wielkopolska Odnowa Wsi, Samorząd Dróg Lokalnych</p>
--	---

**Podpisy przedstawicieli Grupy Odnowy Wsi:
uczestniczących w przygotowaniu dokumentu:**

KIACZMIAREK EWA - *Ewa Kiaczmarek*
BIEDNAREK ALBIN - *Albin Biednarek*
IŻBAMCZAK MARCIN - *Marcin Izbamaczak*

Podpis moderatora odnowy wsi:

Maria Nowak
Beata Achcińska



Załącznik Nr 3 do Uchwały Nr XIX/216/20
Rady Gminy Kościan
z dnia 30 września 2020 r.

SOŁECKA STRATEGIA ROZWOJU WSI STARY LUBOSZ

w gminie Kościan

na lata 2020-2025

Dokument sporządzony przez przedstawicieli Grupy odnowy wsi:

**Mirosław Mądry, Magdalena Walczak, Jakub Bartkowiak,
Bronisława Skrzypczak, Katarzyna Mądra, Ewa Piotrowicz**

z udziałem moderatorów:

Marii Nowak i Aleksandry Brzęckiej

Styczeń 2020

SPIS TREŚCI

1. WPROWADZENIE	3
2. KARTA DIAGNOZY ZAAWANSOWANIA ODNOWY WSI	4
3. ANALIZA ZASOBÓW	9
4. ANALIZA SWOT	14
5. ANALIZA POTENCJAŁU ROZWOJOWEGO WSI	15
6. WIZJA WSI	17
7. PROGRAM DŁUGOTERMINOWY ODNOWY WSI	18
8. PROGRAM KRÓTKOTERMINOWY ODNOWY WSI na OKRES styczeń 2020 – styczeń 2022	20

*„Połączenie sił to początek,
pozostanie razem to postęp,
wspólna praca to sukces”*
Henry Ford

1. WPROWADZENIE

Sołecka Strategia Rozwoju jest efektem pracy mieszkańców Sołectwa Stary Lubosz, biorących udział w warsztatach realizowanych w ramach regionalnego programu Urzędu Marszałkowskiego Województwa Wielkopolskiego: „Wielkopolska Odnowa Wsi 2013-2020”. W ramach programu wspierane są oddolne inicjatywy sołeckie zarówno w zakresie poprawy infrastruktury społecznej, ale także poprawy szeroko rozumianej jakości życia.

Odnowa wsi nie jest możliwa bez zaangażowania mieszkańców, dobrej współpracy sołectwa z gminą i organizacjami pozarządowymi działającymi na jego terenie, odpowiedzialności społeczności lokalnej za wspólnotę oraz solidarnej pracy na rzecz sołectwa. Niezwykle istotna w procesie odnowy wsi jest także umiejętność zidentyfikowania i wykorzystania czynników rozwoju lokalnego, zarówno zasobów ludzkich, przyrodniczych, kulturowych, surowcowych i majątkowych, jak też czynników wyróżniających. Temu służy właśnie proces partycypacyjnego budowania strategii sołeckiej, która ma wyznaczyć metody postępowania zmierzające do poprawy warunków życia mieszkańców, ochrony dziedzictwa kulturowego wsi i zachowania jej tożsamości. Strategia jest drogą do wytyczonego celu, stanu jaki zamierza osiągnąć sołectwo w określonej perspektywie czasowej. Jej celem jest skoordynowanie działań, właściwe ich zaplanowanie i wykorzystanie potencjału rozwojowego sołectwa, jego specyfiki i niepowtarzalnych walorów, przy jednoczesnym zachowaniu tożsamości i wartości związanych z życiem na wsi.

W procesie pracy nad strategią zrealizowane zostały następujące zadania:

- przeprowadzono wizję lokalną celem poznania zasobów sołectwa i zapoznania z grupą odnowy wsi;
- dokonano analizy zasobów i ustalono cechy wyróżniające;
- przeprowadzono analizę SWOT sołectwa i analizę potencjału rozwojowego;
- sformułowano wizję hasłową i opisową wsi oraz opracowano listę kluczowych zadań do realizacji w horyzoncie: krótkoterminowym oraz długoterminowym.

2. KARTA DIAGNOZY ZAAWANSOWANIA ODNOWY WSI wraz ze sprawozdaniem z wizji w terenie

Gmina: Kościan

Sołectwo: Stary Lubosz

Liczba mieszkańców: 923

Faza odnowy	Zakres działań	*	Rozwój organizacyjny	*	Sterowanie rozwojem	*
	brak działań		istnieje tylko rada sołecka		brak planowania działań w wymiarze całej wsi	
	działania fragment. lub dotyczące wąskiej grupy		rozproszone działanie organizacji			
A Inicjalna	działania spontaniczne		zawiązana grupa odnowy wsi		opracowanie planu i programu odnowy dla całej wsi	
	porządkowanie wsi					
	projekty startowe (z programu krótkoterminowego)	X	podejmuje się kroki na rzecz skoordynowania działań organizacji we wsi		planowanie w krótkim horyzoncie czasowym	
	przekonywanie mieszkańców do idei odnowy wsi i integrowanie wokół pierwszych przedsięwzięć					

B Początkowa	różnorodne projekty (z programu długoterminowego) nastawione na usunięcie podstawowych barier i zaspokojenie głównych potrzeb		liczna grupa odnowy wsi (skupia przedstawicieli organizacji i instytucji)	X	systematyczne planowanie działań, (np. roczne plany rzeczowo-finansowe, kalendarze imprez)	X
			zawiązane stowarzyszenie na rzecz rozwoju (odnowy) wsi		wykorzystywanie gminnych instrumentów wsparcia	X
	pobudzenie mieszkańców do odnowy własnych posesji	X	skoordynowane działanie organizacji obecnych we wsi		proste instrumenty komunikacji wewnętrznej	
C Zaawansowana	projekty jakościowo zmieniające kluczowe obszary życia oraz kształtujące strukturę wsi		„koalicja” organizacji i instytucji na rzecz odnowy wsi		projektowanie działań (projekty)	X
				pozyskiwanie środków zewnętrznych	X	
	projekty wyróżniające wieś, kształtuje się centrum wiejskie		liczne stowarzyszenie odnowy wsi		systematyczne planowanie rozwoju (aktualizowanie planu i programu odnowy wsi)	
	powszechne zaangażowanie mieszkańców w projekty publiczne		animacja aktywności poszczególnych grup mieszkańców		rozwinięta komunikacja wewnętrzna	
	powszechna odnowa prywatnych posesji			promocja wsi		

D Całościowa	lokalnie oraz regionalnie powiązane ze sobą projekty wywołujące efekt synergiczny (nacisk na tworzenie miejsc pracy)		stowarzyszenie odnowy wsi instytucją rozwoju lokalnego (Centrum Aktywności Lokalnej)		kompleksowe i szczegółowe planowanie przestrzenne	
	ukształtowane „centrum wiejskie”		rozwój wsi oparty na aktywności kluczowych grup mieszkańców (rolników, przedsiębiorców, młodzieży, kobiet) i stowarzyszeń		powszechny udział grup mieszkańców w strategicznym planowaniu rozwoju	
	świadome kształtowanie czynników rozwoju (np. wykorzystania odnawialnych energii)			rozwinięta promocja oraz komunikacja z otoczeniem		
	projekty kreujące „wieś tematyczną”			instrumenty wsparcia działań prywatnych		
	dostosowanie projektów prywatnych do programu odnowy wsi					

Wstaw X gdy spełnia warunek

Sprawozdanie z wizji w terenie

Wizję lokalną przeprowadzono w sołectwie Stary Lubosz w dniu: 25.01.2020r.

Uczestnicy: – Mirosław Mądry

Stary Lubosz to wieś położona w województwie wielkopolskim, w powiecie kościańskim, w gminie Kościan. Znajduje się około 5 km w kierunku wschodnim od Kościana. Wieś usytuowana jest wzdłuż kilku ulic.

Na terenie miejscowości działa Ochotnicza Straż Pożarna, Koło Gospodyń wiejskich zarejestrowane w ARiMR, Klub Seniora oraz Klub Sportowy Olimpia Stary Lubosz.

W okresie Wielkiego Księstwa Poznańskiego (1815-1848) miejscowość wzmiankowana jako Lubosz Stary należała do wsi większych w ówczesnym pruskim powiecie Kosten rejencji poznańskiej. Lubosz Stary należał do okręgu kościańskiego tego powiatu i stanowił część majątku Racot, który należał wówczas do byłego króla Niderlandów Wilhelma I.

Na infrastrukturę publiczną sołectwa składa się: świetlica wiejska połączona z remizą OSP (garażem), budynek szkoły podstawowej z dużą salą gimnastyczną. Stary budynek szkoły, w którym mieści się przedszkole oraz filia biblioteki publicznej. Na terenie przyszkolnym znajduje się również kompleks boisk oraz plac zabaw, siłownia zewnętrzna i tereny rekreacyjne. Ponadto w innym miejscu zlokalizowany jest stadion Olimpii z budynkiem socjalnym, dwoma boiskami i trybunami.

Z przeprowadzonej wizji w terenie sporządzono dokumentację fotograficzną.

Data: 25.01.2020

Sporządziły: Maria Nowak i Aleksandra Brzęcka

Zdjęcia



3. ANALIZA ZASOBÓW

Celem analizy zasobów jest określenie posiadanych zasobów zarówno ludzkich, przyrodniczych, kulturowych, surowcowych i majątkowych, jak też czynników wyróżniających, które można obecnie, bądź w przyszłości wykorzystać w realizacji przedsięwzięć zmierzających do odnowy wsi.

ANALIZA ZASOBÓW – część I					
RODZAJ ZASOBU*		Opis (nazwanie) zasobu jakim wieś dysponuje	Znaczenie zasobu (odpowiednio wstaw X)		
			MAŁE	DUŻE	WYRÓŻNIAJĄCE
PRZYRODNICZY	walory krajobrazu, rzeźby terenu	Krajobraz rolniczy		X	
	stan środowiska	Dobry		X	
	walory klimatu	Klimat umiarkowany		X	
	walory szaty roślinnej	Aleja lip pomnikowych			X
	cenne przyrodniczo obszary lub obiekty	Park Chłapowskiego, Natura 2000, Econet Polska			X
	świat zwierzęcy (ostoje, siedliska)	Różnorodne gatunki, w tym chronione			X
	wody powierzchniowe (cieki, rzeki, stawy)	Rów melioracyjny, staw przy świetlicy	X		
	wody podziemne				
	gleby	I-IV klasa		X	
	kopaliny				
	walory geotechniczne				
KULTUROWE	walory architektury	Zabytkowe budynki		X	
	walory przestrzeni wiejskiej publicznej	Budynek OSP, szkoła z infrastrukturą sportowo-rekreacyjną		X	

walory przestrzeni wiejskiej prywatnej	Nowoczesne osiedle, zadbane posesje		X	
zabytki i pamiątki historyczne	Budynek starej szkoły, figura Jezusa, zabytkowe domy		X	
osobliwości kulturowe				
miejsca, osoby i przedmioty kultu	Kaplica, droga krzyżowa		X	
święta, odpusty, pielgrzymki	Odpust Matki Boskiej Częstochowskiej		X	
tradycje, obrzędy, gwara	Namiastka gwary poznańskiej	X		
legends, podania i fakty historyczne	W XIX wieku Stary Lubosz był częścią majątku Racot	X		
przekazy literackie	Kronika wsi			X
ważne postacie i przekazy historyczne	Wzmianka w publikacji "Opisanie hist.-statystyczne Wielkiego Księz. Poznańskiego"	X		
specyficzne nazwy				
specyficzne potrawy	Zupa dyniowa, pączki		X	
dawne zawody				
zespoły artystyczne, twórcy	Rzeźbiarz, rękodzielnicy		X	

ANALIZA ZASOBÓW – część II

	RODZAJ ZASOBU	Opis (nazwanie) zasobu jakim wieś dysponuje	Znaczenie zasobu (odpowiednio wstaw X)		
			MAŁE	DUŻE	WYRÓŻNIAJĄCE
OBIEKI Y I TERENY	działki pod zabudowę mieszkaniową	Dużo działek budowlanych - powstają nowe osiedla			X
	działki pod domy letniskowe				
	działki pod zakłady usługowe i przemysł				

	pustostany mieszkaniowe					
	pustostany przemysłowe					
	tradycyjne nieużytkowane obiekty gospodarskie (stodoły, spichlerze, kuźnie, młyny, itp.)					
INFRASTRUKTURA SPOŁECZNA	placze publicznych spotkań, festynów	Stadion Olimpij			X	
	sale spotkań, świetlice, kluby	Świetlica wiejska			X	
	miejsca uprawiania sportu	Stadion, boisko sportowe, siłownia zewnętrzna, sala gimnastyczna		X		
	miejsca rekreacji	Plac zabaw, teren przy szkole i świetlicy		X		
	ścieżki rowerowe, szlaki turystyczne	Szlak turystyczny	X			
	szkoły	Szkoła Podstawowa			X	
	przedszkola	Oddział przedszkolny			X	
	biblioteki	Publiczna i szkolna		X		
	placówki opieki społecznej					
	placówki służby zdrowia					
INFRASTRUKTURA TECHNICZNA	wodociąg, kanalizacja	Wodociąg, częściowo kanalizacja		X		
	drogi (nawierzchnia, oznakowanie, oświetlenie)	Drogi asfaltowe oświetlone, częściowo gruntowe		X		
	chodniki, parkingi	Częściowo chodniki, parking przy kaplicy i świetlicy		X		
	sieć telefoniczna i dostępność Internetu	Sieć telefoniczna i internetowa w pełni dostępna.	X			
	telefon komórkowa	Ogólnodostępna	X			
	Internet szerokopasmowy	Światłowód			X	
	transport publiczny: a) kolej (przystanki) b) autobus (przystanki)	a)				
		b) przystanek autobusowy			X	
inne						

ANALIZA ZASOBÓW – część III

RODZAJ ZASOBU	Opis (nazwanie) zasobu jakim więc dysponuje	Znaczenie zasobu (odpowiednio wstaw X)			
		MAŁE	DUŻE	WYRÓŻNIAJĄCE	
GOSPODARKA, ROLNICTWO	miejsca pracy (gdzie, ile?)		X		
	znane firmy produkcyjne i zakłady usługowe i ich produkty				
	gastronomia				
	miejsca noclegowe				
	gospodarstwa rolne	Nieliczne gospodarstwa rolne	X		
	uprawy hodowle	Uprawy zbóż, buraków, pieczarek, hodowle bydła, trzody		X	
	możliwe do wykorzystania odpady produkcyjne	Podłoże do pieczarek, obornik	X		
	zasoby odnawialnych energii	Instalacje fotowoltaiczne	X		
ŚRODKI FINANSOWE I POZYSKIWANIE FUNDUSZY	środki udostępniane przez gminę i/lub powiat	Fundusz Sołecki		X	
	środki wypracowywane				

MIESZKAŃCY (KAPITAŁ SPOŁECZNY I LUDZKI)	autorytety i znane postacie we wsi			
	krajanie znani w regionie, w kraju i zagranicą			
	osoby o specyficznej lub ważnej wiedzy i umiejętnościach, m.in. studenci	Studenci	X	
	przedsiębiorcy, sponsorzy			
	osoby z dostępem do Internetu i umiejętnościach informatycznych	Internet ogólnodostępny		X
	pracownicy nauki			
	związki i stowarzyszenia	OSP, KGW, Klub Seniora, Klub Sportowy		X
	kontakty zewnętrzne (np. z mediami)	Kontakty z mediami lokalnymi	X	
	współpraca zagraniczna i krajowa			
INFORMACJE DOSTĘPNE O WSI	publikatory, lokalna prasa			
	książki, przewodniki	Kronika wiejska		X
	strony www	Media społecznościowe, facebook, strona sołectwa, KGW		

Zasoby – wszelkie elementy materialne i niematerialne wsi i związanego z nią obszaru, które mogą być wykorzystane obecnie badź w przyszłości w realizacji publicznych bądź prywatnych przedsięwzięć odnowy wsi. Zwrócić uwagę na elementy specyficzne i rzadkie (wyróżniające wieś).

Opracowanie: Ryszard Wilczyński

4. ANALIZA SWOT

SILNE STRONY (atuty wewnętrzne)	SŁABE STRONY (słabości wewnętrzne)
<ol style="list-style-type: none"> 1. Lokalizacja przy drodze powiatowej - łatwy dojazd do miejsc pracy. 2. Zróżnicowany krajobraz, pola, łąki, lasy. 3. Tereny rekreacyjne. 4. Częściowo wyremontowana świetlica wiejska. 5. Dobrze prosperujące firmy z miejscami pracy. 6. Szkoła Podstawowa i Przedszkole. 7. Plac zabaw. 8. Klub sportowy "Olimpia". 9. Stadion z dwoma boiskami. 10. Siłownia zewnętrzna. 11. Biblioteka publiczna. 12. Ochotnicza Straż Pożarna. 13. Koło Gospodyń Wiejskich. 14. Liczne akcje charytatywne. 15. Klub Seniora. 16. Aktywne organizacje i instytucje. 17. Obchody świąt i uroczystości. 18. Nowo wytyczone działki pod budowę mieszkaniową. 19. Udział mieszkańców w pracach na rzecz miejscowości. 	<ol style="list-style-type: none"> 1. Niskie poczucie bezpieczeństwa spowodowane dużym ruchem na drodze i małą ilością przejść dla pieszych. 2. Mało walorów historycznych. 3. Wymagająca remontu wnętrza świetlica wiejska. 4. Potrzeba doposażenia świetlicy wiejskiej. 5. Zły stan techniczny budynku socjalnego na stadionie. 6. Potrzeba doposażenia placu zabaw. 7. Nieutwardzone przejście pomiędzy szkołą a przedszkolem. 8. Niewystarczająca i mało nowoczesna infrastruktura w centrum wsi - brak ławek, altany. 9. Długi czas przygotowania i realizacji inwestycji. 10. Słabo rozwinięta infrastruktura dla młodzieży. 11. Zbyt mało środków na utrzymanie istniejących obiektów. 12. Degradacja części budynków. 13. Małe zainteresowanie mieszkańców udziałem w planowaniu inwestycji.

SZANSE (okazje zewnętrzne płynące z otoczenia)	ZAGROŻENIA (zagrożenia płynące z otoczenia)
<ol style="list-style-type: none"> 1. Tendencja do osiedlania się na terenach wiejskich. 2. Tendencja do budowania ścieżek rowerowych. 3. Możliwe do pozyskania fundusze unijne. 4. Wielkopolska Odnowa Wsi. 	<ol style="list-style-type: none"> 1. Możliwy brak w przyszłości środków finansowych na rozwój obszarów wiejskich. 2. Skomplikowane procedury pozyskiwania środków. 3. Brak zainteresowania społeczeństwa pracami społecznymi.

5. ANALIZA POTENCJAŁU ROZWOJOWEGO WSI

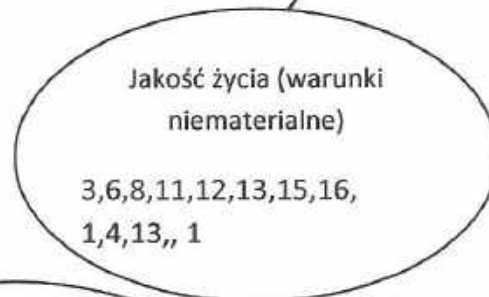
silne strony	szanse
słabe strony	zagrożenia

5	1
7	0

(-/+)

8	1
3	0

(+/+)

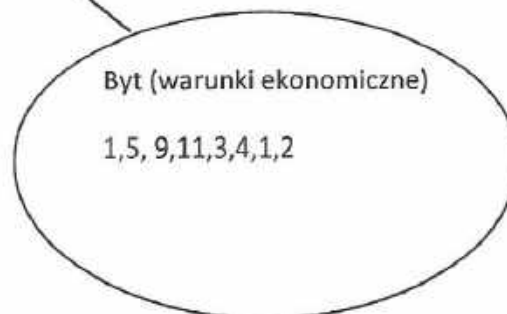


2	2
2	2

(=/=)

4	0
1	1

(+/-)



Standard życia: Silnych stron 5 i 1 szansa w zestawieniu ze słabymi stronami 7 i nie wykazanymi zagrożeniami wypadają w stosunku 6/7. Obszar wewnętrzny – stosunek 5/7. W sołectwie zapewniona jest podstawowa infrastruktura techniczna i społeczna. Problemem jest zły stan techniczny budynku świetlicy i budynku na stadionie, słabo zagospodarowane centrum wsi oraz brak doposażenia świetlicy i placu zabaw.

Jakość życia: Obszar kształtuje się pozytywnie. Obszar wewnętrzny pozostaje w stosunku 8/3, a zewnętrzny 1/0. Silne strony wraz z szansami w zestawieniu ze słabymi stronami i zagrożeniami pozostają w stosunku 9/3. Najslabszą stroną obszaru jest niski poziom bezpieczeństwa na drodze spowodowany dużym natężeniem ruchu i małą ilością przejść dla pieszych. Szansą na poprawę jakości życia mieszkańców jest tendencja do osiedlania się na terenach wiejskich.

Tożsamość wsi, wartości życia wiejskiego: Obszar o wskazanej małej ilości czynników. Wewnętrzne kształtują się w stosunku 4/1, obszar zewnętrzny w stosunku 0/1. Stosunek silnych stron wraz z szansami w zestawieniu ze słabymi stronami i zagrożeniami, kształtuje się więc - 4/2. Obszar charakteryzuje zróżnicowanym krajobrazem przyrodniczym, licznymi akcjami charytatywnymi, obchodami świąt i uroczystości.

Byt: Czynniki wewnętrzne stosunek 2/2, czynniki zewnętrzne, również stosunek 2/2. Silne strony wraz z szansami w zestawieniu ze słabymi stronami i zagrożeniami pozostają w stosunku 4/4.

Silną stroną sołectwa jest lokalizacja przy drodze powiatowej co czyni łatwy dojazd do pracy oraz dobrze prosperujące lokalne firmy z miejscami pracy, a szansą są fundusze unijne i programy Wielkopolskiej Odnowy Wsi. Natomiast słabą stroną jest długi czas przygotowania i realizacji inwestycji oraz zbyt mało środków na utrzymanie istniejących obiektów, a zagrożeniem skomplikowane procedury pozyskiwania środków .

6. WIZJA WSI

"Wsi spokojna, wsi wesoła - Stary Lubosz wszystkich woła"

Stary Lubosz to wieś spokojna i wesoła, w której mieszkańcy na przekór nazwie wciąż czują się młodo. Zawdzięczają to między innymi aktywności fizycznej, której sprzyja bogata infrastruktura sportowa, w tym zrewitalizowany stadion sportowy.

Mieszkańcy wspólnie gotują i pieką, a następnie razem biesiadują, co pogłębia więzi społeczne i integruje wszystkie pokolenia.

Integracja jest ważnym elementem życia społeczności lokalnej, gdyż w Starym Luboszu wciąż przybywa nowych mieszkańców, którzy tutaj wybrali sobie swoje miejsce do życia, a przyczyniła się do tego intensywna promocja miejscowości.

7. PROGRAM DŁUGOTERMINOWY ODNOWY WSI

Wizja wsi: "Wsi spokojna, wsi wesola - Stary Lubosz wszystkich woła"

I. Plan rozwoju			II. Program rozwoju
1. CELE Co trzeba osiągnąć by urzeczywistnić wizję naszej wsi?	2. Co nam pomoże osiągnąć cele? (zasoby, silne strony, szanse)	3. Co nam może przeszkodzić? (słabe strony, zagrożenia)	Projekty, przedsięwzięcia jakie wykonamy?
	ZASOBY których użyjemy ATUTY silne strony i szanse jakie wykorzystamy	BARIERY Słabe strony jakie wyeliminujemy Zagrożenia jakich unikniemy	
A. TOŻSAMOŚĆ WSI I WARTOŚCI ŻYCIA WIEJSKIEGO			
1. Zachowanie i kultywowanie lokalnych tradycji i obrzędów.	<ul style="list-style-type: none"> - częściowo wyremont. świetlica wiejska - Klub Seniora - Ochotnicza Straż Pożarna - Koło Gospodyń Wiejskich - aktywne organizacje i instytucje - możliwe do pozyskania fundusze unijne - Wielkopolska Odnowa Wsi 	<ul style="list-style-type: none"> - wymagająca remontu wnętrza świetlica wiejska - potrzeba doposażenia świetlicy - niewystarczająca i mało nowoczesna infrastruktura w centrum wsi - brak ławek, altany 	<ol style="list-style-type: none"> 1. Doroczne pieczenie pączków 2. Udział w dożynkach gminnych. 3. Organizacja warsztatów kulinarnych. 4. Organizacja warsztatów origami i dekupage. 5. Organizacja warsztatów szydełkowania.
B. STANDARD ŻYCIA			
1. Poprawa stanu technicznego istniejącej infrastruktury. 2. Budowa infrastruktury wiejskiej	<ul style="list-style-type: none"> - częściowo wyremontowana świetlica wiejska - Klub sportowy "Olimpia" - stadion z dwoma boiskami - Ochotnicza Straż Pożarna - aktywne organizacje i instytucje - udział mieszkańców w pracach na rzecz miejscowości - możliwe do pozyskania fundusze unijne - Wielkopolska Odnowa Wsi 	<ul style="list-style-type: none"> - wymagająca remontu wnętrza świetlica wiejska - potrzeba doposażenia świetlicy - zły stan techniczny budynku socjalnego na stadionie - potrzeba doposaż. placu zabaw - nieutwardzone przejście pomiędzy szkołą a przedszkolem - niewystarczająca i mało nowoczesna infrastruktura w centrum wsi - brak ławek, altany 	<ol style="list-style-type: none"> 1.1. Remont i doposaż. świetlicy wiejskiej. 1.2. Remont budynku socj. na stadionie. 1.3. Doposażenie placu zabaw. 1.4. Rekultywacja płyty boiska. 1.5. Rewitalizacja stawu i terenu przy świetlicy. 2.1. Budowa ścieżki pieszo-rowerowej. 2.2. Budowa chodnika między szkołą a przedszkolem. 2.3. Budowa grilla i altany.

C. JAKOŚĆ ŻYCIA

<p>1. Wspólne obchodzenie świąt i uroczystości..</p> <p>2. Zwiększenie integracji mieszkańców.</p>	<ul style="list-style-type: none"> - częściowo wyremontowana świetlica wiejska - Klub sportowy "Olimpia" - stadion z dwoma boiskami - Ochotnicza Straż Pożarna - aktywne organizacje i instytucje - udział mieszkańców w pracach na rzecz miejscowości - możliwe do pozyskania fundusze unijne - Wielkopolska Odnowa Wsi - Koło Gospodyń Wiejskich - Klub Seniora - obchody świąt i uroczystości 	<ul style="list-style-type: none"> - wymagająca remontu wnętrza świetlica wiejska - potrzeba doposażenia świetlicy - zły stan techniczny budynku socjalnego na stadionie - niewystarczająca i mało nowoczesna infrastruktura w centrum wsi - brak ławek, altany - skomplikowane procedury pozyskiwania środków - możliwy brak w przyszłości środków finansowych na rozwój obszarów wiejskich 	<ol style="list-style-type: none"> 1.1. Organizacja "Powitania wiosny". 1.2. Organizacja kursu udzielania pierwszej pomocy. 1.3. Organizacja warsztatów dekorowania ciast. 1.4. Organizacja warsztatów dekorowania pierników. 1.5. Organizacja zajęć zumby. 1.6. Organizacja kursu informatycznego. 2.1. Organizacja obchodów Dnia Kobiet. 2.2. Organizacja wspólnych spotkań integracyjnych.
--	---	--	---

D. BYT

<p>1. Promocja miejscowości.</p> <p>2. Zwiększenie przedsiębiorczości mieszkańców.</p>	<ul style="list-style-type: none"> - częściowo wyremontowana świetlica wiejska - Klub sportowy "Olimpia" - Ochotnicza Straż Pożarna - aktywne organizacje i instytucje - możliwe do pozyskania fundusze unijne - Wielkopolska Odnowa Wsi 	<ul style="list-style-type: none"> - wymagająca remontu wnętrza świetlica wiejska - potrzeba doposażenia świetlicy - zły stan techniczny budynku socjalnego na stadionie - niewystarczająca i mało nowoczesna infrastruktura w centrum wsi - brak ławek, altany - skomplikowane procedury pozyskiwania środków - możliwy brak w przyszłości środków finansowych na rozwój obszarów wiejskich 	<ol style="list-style-type: none"> 1.1. Założenie i prowadzenie strony internetowej sołectwa. 1.2. Zakup gadżetów promujących sołectwo. 2.1. Warsztaty z zakresu pozyskiwania środków unijnych. 2.2. Cykl szkoleń podnoszących kwalifikacje mieszkańców.
--	--	--	--

PROGRAM KRÓTKOTERMINOWY ODNOWY WSI na OKRES luty 2020 - luty 2022

Kluczowy problem	Odpowiedź	Propozycja projektu	Czy nas stać na realizację? (tak/nie)		Punktacja	Hierarchia
			Organizacyjnie	Finansowo		
Co nas najbardziej zintegruje?	Wspólna praca	Porządkowanie miejscowości zakończone wspólnym biesiadowaniem	Tak	Tak	10	4
Na czy nam najbardziej zależy?	Zagospodarowaniu terenu przy świetlicy	Rewitalizacja i zagospodarowanie stawu i jego otoczenia	Nie	Nie	17	3
Co nam najbardziej przeszkadza?	Niezagospodarowane centrum wsi	Montaż ławek i nasadzenie zieleni na skwerze sołeckim	Tak	Nie	25	1
Co najbardziej zmieni nasze życie?	Dobra baza do realizacji spotkań	Zakup wyposażenia do świetlicy wiejskiej	Tak	Nie	18	2
Co nam przyjdzie najłatwiej?	Organizacja imprez wiejskich	Organizacja festynu promującego sołectwo	Tak	Nie	5	5
Na realizację jakiego projektu planujemy pozyskać środki zewnętrzne? Z jakich źródeł? (Maksymalnie 3 propozycje uszeregowane według ważności)	1. Montaż ławek i nasadzenie zieleni na skwerze sołeckim - UMWW/PROW 2. Zakup wyposażenia do świetlicy wiejskiej - UMWW/PROW 3. Rewitalizacja i zagospodarowanie stawu i jego otoczenia - UMWW/PROW					

**Podpisy przedstawicieli Grupy Odnowy Wsi:
uczestniczących w przygotowaniu dokumentu:**

WALCZAK MITGDALENA - Magdalena Walczak
MADRY MIROSLAW - Mirosław Madry
BARTKOWIAK JAKUB - Jakub Bartkowiak
SKRZYPCZAK BRONISŁAWA - Bronisława Skrzypczak
MADRJA KATARZYNA - Katarzyna Madra
PIOTROWICZ EWA - Ewa Piotrowicz

Podpis moderatora odnowy wsi:

Monia Nowak
Brylka Aleksandra



Załącznik Nr 4 do Uchwały Nr XIX/216/20
Rady Gminy Kościan
z dnia 30 września 2020 r.

SOŁECKA STRATEGIA ROZWOJU WSI TUREW

w gminie Kościan

na lata 2020-2025

Dokument sporządzony przez przedstawicieli Grupy odnowy wsi:

Tomasz Klem, Genowefa Kabacińska,

Zofia Losy, Michał Buchert

z udziałem moderatorów:

Marii Nowak i Aleksandry Brzęckiej

Luty 2020

SPIS TREŚCI

1. WPROWADZENIE	3
2. KARTA DIAGNOZY ZAAWANSOWANIA ODNOWY WSI	4
3. ANALIZA ZASOBÓW	9
4. ANALIZA SWOT	14
5. ANALIZA POTENCJAŁU ROZWOJOWEGO WSI	15
6. WIZJA WSI	17
7. PROGRAM DŁUGOTERMINOWY ODNOWY WSI	18
8. PROGRAM KRÓTKOTERMINOWY ODNOWY WSI na OKRES styczeń 2020 – styczeń 2022	20

*„Połączenie sił to początek,
pozostanie razem to postęp,
wspólna praca to sukces”*
Henry Ford

1. WPROWADZENIE

Sołecka Strategia Rozwoju jest efektem pracy mieszkańców Sołectwa Turew, biorących udział w warsztatach realizowanych w ramach regionalnego programu Urzędu Marszałkowskiego Województwa Wielkopolskiego: „Wielkopolska Odnowa Wsi 2013-2020”. W ramach programu wspierane są oddolne inicjatywy sołeckie zarówno w zakresie poprawy infrastruktury społecznej, ale także poprawy szeroko rozumianej jakości życia.

Odnowa wsi nie jest możliwa bez zaangażowania mieszkańców, dobrej współpracy sołectwa z gminą i organizacjami pozarządowymi działającymi na jego terenie, odpowiedzialności społeczności lokalnej za wspólnotę oraz solidarnej pracy na rzecz sołectwa. Niezwykle istotna w procesie odnowy wsi jest także umiejętność zidentyfikowania i wykorzystania czynników rozwoju lokalnego, zarówno zasobów ludzkich, przyrodniczych, kulturowych, surowcowych i majątkowych, jak też czynników wyróżniających. Temu służy właśnie proces partycypacyjnego budowania strategii sołeckiej, która ma wyznaczyć metody postępowania zmierzające do poprawy warunków życia mieszkańców, ochrony dziedzictwa kulturowego wsi i zachowania jej tożsamości. Strategia jest drogą do wytyczonego celu, stanu jaki zamierza osiągnąć sołectwo w określonej perspektywie czasowej. Jej celem jest skoordynowanie działań, właściwe ich zaplanowanie i wykorzystanie potencjału rozwojowego sołectwa, jego specyfiki i niepowtarzalnych walorów, przy jednoczesnym zachowaniu tożsamości i wartości związanych z życiem na wsi.

W procesie pracy nad strategią zrealizowane zostały następujące zadania:

- przeprowadzono wizję lokalną celem poznania zasobów sołectwa i zapoznania z grupą odnowy wsi;
- dokonano analizy zasobów i ustalono cechy wyróżniające;
- przeprowadzono analizę SWOT sołectwa i analizę potencjału rozwojowego;
- sformułowano wizję hasłową i opisową wsi oraz opracowano listę kluczowych zadań do realizacji w horyzoncie: krótkoterminowym oraz długoterminowym.

2. KARTA DIAGNOZY ZAAWANSOWANIA ODNOWY WSI wraz ze sprawozdaniem z wizji w terenie

Gmina: Kościan

Sołectwo: Turew

Liczba mieszkańców: 668

Faza odnowy	Zakres działań	*	Rozwój organizacyjny	*	Sterowanie rozwojem	*
	brak działań		istnieje tylko rada sołecka		brak planowania działań w wymiarze całej wsi	
	działania fragment. lub dotyczące wąskiej grupy		rozproszone działania organizacji			
A Inicjalna	działania spontaniczne		zawiązana grupa odnowy wsi	X	opracowanie planu i programu odnowy dla całej wsi	
	porządkowanie wsi					
	projekty startowe (z programu krótkoterminowego)	X	podejmuje się kroki na rzecz skoordynowania działań organizacji we wsi	X	planowanie w krótkim horyzoncie czasowym	X
	przekonywanie mieszkańców do idei odnowy wsi i integrowanie wokół pierwszych przedsięwzięć	X				

B Początkowa	różnorodne projekty (z programu długoterminowego) nastawione na usunięcie podstawowych barier i zaspokojenie głównych potrzeb		liczna grupa odnowy wsi (skupia przedstawicieli organizacji i instytucji)	systematyczne planowanie działań, (np. roczne plany rzeczowo-finansowe, kalendarze imprez)	
			związane stowarzyszenie na rzecz rozwoju (odnowy) wsi	wykorzystywanie gminnych instrumentów wsparcia	X
	pobudzenie mieszkańców do odnowy własnych posesji		skoordynowane działanie organizacji obecnych we wsi	proste instrumenty komunikacji wewnętrznej	
C Zaawansowana	projekty jakościowo zmieniające kluczowe obszary życia oraz kształtujące strukturę wsi		„koalicja” organizacji i instytucji na rzecz odnowy wsi	projektowanie działań (projekty)	
				pozyskiwanie środków zewnętrznych	
	projekty wyróżniające wieś, kształtuje się centrum wiejskie		liczne stowarzyszenie odnowy wsi	systematyczne planowanie rozwoju (aktualizowanie planu i programu odnowy wsi)	
	powszechne zaangażowanie mieszkańców w projekty publiczne		animacja aktywności poszczególnych grup mieszkańców	rozwinięta komunikacja wewnętrzna	
powszechna odnowa prywatnych posesji		promocja wsi			

D Całościowa	lokalnie oraz regionalnie powiązane ze sobą projekty wywołujące efekt synergiczny (nacisk na tworzenie miejsc pracy)		stowarzyszenie odnowy wsi instytucją rozwoju lokalnego (Centrum Aktywności Lokalnej)		kompleksowe i szczegółowe planowanie przestrzenne	
	ukształtowane „centrum wiejskie”		rozwój wsi oparty na aktywności kluczowych grup mieszkańców (rolników, przedsiębiorców, młodzieży, kobiet) i stowarzyszeń		powszechny udział grup mieszkańców w strategicznym planowaniu rozwoju	
	świadome kształtowanie czynników rozwoju (np. wykorzystania odnawialnych energii)			rozwinięta promocja oraz komunikacja z otoczeniem		
	projekty kreujące „wieś tematyczną”			instrumenty wsparcia działań prywatnych		
	dostosowanie projektów prywatnych do programu odnowy wsi					

Wstaw X gdy spełnia warunek

Sprawozdanie z wizji w terenie

Wizję lokalną przeprowadzono w sołectwie Turew w dniu: 25.01.2020r.

Uczestnicy: – Michał Buchert

Turew to wieś położona w województwie wielkopolskim, w powiecie kościańskim, w gminie Kościan. Znajduje się około 15 km w kierunku wschodnim od Kościana. Wieś usytuowana jest wzdłuż kilku ulic.

Najważniejszym zabytkiem we wsi jest barokowy pałac Chłapowskich z lat 1760-1770, otoczony XVIII-wiecznym parkiem krajobrazowym o powierzchni 21,9 ha. Przed rezydencją stoi głaz pamiątkowy ku czci Dezyderego Chłapowskiego – właściciela majątku, patrioty, twórcy wzorowego gospodarstwa rolnego i jednego z inicjatorów zasad pracy organicznej w Wielkopolsce. Obecnie pałac mieści Stację Badawczą Instytutu Środowiska Rolniczego i Leśnego PAN. Kolejnym zabytkiem jest wciąż czynna gorzelnia, której obecny budynek powstał na początku XX.

Turew oraz okoliczne wsie zostały objęte ochroną jako Park Krajobrazowy im. gen. Dezyderego Chłapowskiego. Park ma powierzchnię 17 200 ha i został założony w 1992 roku. W parku tym rosną pomnikowe drzewa, największy z nich, dąb szypułkowy, to także jeden z największych w Wielkopolsce okazów tego gatunku, jego obwód wynosi około 800 cm.


Na infrastrukturę publiczną sołectwa składa się: remiza OSP, budynek szkoły podstawowej (I-III) z dużą salą gimnastyczną. W budynku tym mieści się również filia biblioteki publicznej. Ponadto kompleks boisk oraz plac zabaw i tereny rekreacyjne przy szkole i w innej lokalizacji przy zbiorniku wodnym.

Z przeprowadzonej wizji w terenie sporządzono dokumentację fotograficzną.

Data: 25.01.2020

Sporządziły: Maria Nowak i Aleksandra Brzęcka

Zdjęcia



3. ANALIZA ZASOBÓW

Celem analizy zasobów jest określenie posiadanych zasobów zarówno ludzkich, przyrodniczych, kulturowych, surowcowych i majątkowych, jak też czynników wyróżniających, które można obecnie, bądź w przyszłości wykorzystać w realizacji przedsięwzięć zmierzających do odnowy wsi.

ANALIZA ZASOBÓW – część I					
RODZAJ ZASOBU*	Opis (nazwanie) zasobu jakim wieś dysponuje	Znaczenie zasobu (odpowiednio wstaw X)			
		MAŁE	DUŻE	WYRÓZNIAJĄCE	
PRZYRODNICZY	walory krajobrazu, rzeźby terenu	Teren nizinny, zadrzewienia śródpolne		X	
	stan środowiska	Dobry		X	
	walory klimatu	Klimat umiarkowany	X		
	walory szaty roślinnej	Zadrzewienia śródpolne			X
	cenne przyrodniczo obszary lub obiekty	XVIII-wieczny park krajobrazowy			X
	świat zwierzęcy (ostoje, siedliska)	Sarny, bobry		X	
	wody powierzchniowe (cieki, rzeki, stawy)	Stawy			X
	wody podziemne				
	gleby	III-V klasa	X		
	kopaliny				
	walory geotechniczne				

KULTUROWY	walory architektury	Zabytkowy pałac i gorzelnia			X
	walory przestrzeni wiejskiej publicznej	Budynek OSP, budynek szkoły, plac zabaw		X	
	walory przestrzeni wiejskiej prywatnej	Ulicówka		X	
	zabytki i pamiątki historyczne	Zespół pałacowo-parkowy, gorzelnia			X
	osobliwości kulturowe				
	miejsca, osoby i przedmioty kultu	Pomnik- figura Chrystusa, obelisk poświęcony poległym w wojnie 1914-1920		X	
	święta, odpusty, pielgrzymki				
	tradycje, obrzędy, gwara				
	legendy, podania i fakty historyczne	Historia pałacu i jego właścicieli			X
	przekazy literackie	"Miejsca i sztuka. Turew"			X
	ważne postacie i przekazy historyczne	General Dezydery Chłapowski		X	
	specyficzne nazwy	Wronowa, Ćwikłowa		X	
	specyficzne potrawy				
	dawne zawody	Gorzelnik		X	
	zespoły artystyczne, twórcy	Zespół "Turewianki"			X
ANALIZA ZASOBÓW – część II					
RODZAJ ZASOBU	Opis (nazwanie) zasobu jakim wieś dysponuje	Znaczenie zasobu (odpowiednio wstaw X)			
		MAŁE	DUŻE	WYRÓŻNIAJĄCE	

OBIEKTY I TERENY	działki pod zabudowę mieszkaniową	Prywatne	X		
	działki pod domy letniskowe				
	działki pod zakłady usługowe i przemysł				
	pustostany mieszkaniowe				
	pustostany poprzemysłowe	Budynki dawnych PGR	X		
	tradycyjne nieużytkowane obiekty gospodarskie (stodoły, spichlerze, kuźnie, młyny, itp.)				
INFRASTRUKTURA SPOŁECZNA	plac publicznego spotkań, festynów	Plac przy szkole - Ostoja		X	
	sale spotkań, świetlice, kluby				
	miejsca uprawiania sportu	Boiska sportowe, sala sportowa, siłownia zewnętrzna		X	
	miejsca rekreacji	Plac zabaw, teren przy szkole - "Ostoja Turew"		X	
	ścieżki rowerowe, szlaki turystyczne	Szlak rowerowy	X		
	szkoły	Szkoła Podstawowa kl. I-III		X	
	przedszkola	Przedszkole przy szkole podstawowej		X	
	biblioteki	Filia Biblioteki Publicznej			X
	placówki opieki społecznej				
	placówki służby zdrowia				
INFRASTRUKTURA TECHNICZNA	wodociąg, kanalizacja	Wodociąg, kanalizacja częściowa		X	
	drogi (nawierzchnia, oznakowanie, oświetlenie)	Drogi asfaltowe oświetlone, część dróg gruntowych		X	
	chodniki, parkingi	Parking przy remizie OSP, szkole, chodnik wzdłuż części dróg		X	
	sieć telefoniczna i dostępność Internetu	Sieć telefoniczna i internetowa w pełni dostępna.	X		
	telefon komórkowy	Ogólnodostępna	X		
	Internet szerokopasmowy	Światłowód			X
	transport publiczny:	a)			

	a) kolej (przystanki) b) autobus (przystanki)	b) 2 przystanki autobusowe		X	
	inne				
ANALIZA ZASOBÓW – część III					
RODZAJ ZASOBU		Opis (nazwanie) zasobu jakim wieś dysponuje	Znaczenie zasobu (odpowiednio wstaw X)		
			MAŁE	DUŻE	WYRÓŻNIAJĄCE
GOSPODARKA, ROLNICTWO	miejsca pracy (gdzie, ile?)	Gospodarstwa rolne, gorzelnia, szkoła, sklepy	X		
	znane firmy produkcyjne i zakłady usługowe i ich produkty	Gorzelnia, rzeźnictwo-wędliniarstwo			X
	gastronomia				
	miejsca noclegowe				
	gospodarstwa rolne	Okolo 20 gospodarstw rolnych		X	
	uprawy hodowle	Uprawy zbóż, hodowle bydła	X		
	możliwe do wykorzystania odpady produkcyjne				
	zasoby odnawialnych energii				
SRODKI FINANSOWE I POZYSKIWANIE FUNDUSZY	środki udostępniane przez gminę i/lub powiat	Fundusz Sołecki		X	
	środki wypracowywane	Praca mieszkańców		X	

MIESZKAŃCY (KAPITAŁ SPOŁECZNY I LUDZKI)	autorytety i znane postacie we wsi	Dr nauk humanistycznych			X
	krajanie znani w regionie, w kraju i zagranicą	Generał Dezydery Chłapowski		X	
	osoby o specyficznej lub ważnej wiedzy i umiejętnościach, m.in. studenci				
	przedsiębiorcy, sponsorzy				
	osoby z dostępem do Internetu i umiejętnościach informatycznych	Internet ogólnodostępny		X	
	pracownicy nauki	Dr nauk humanistycznych Dr hab. nauk przyrodniczych			X
	związki i stowarzyszenia	Stowarzyszenie "Przyjaciele Gorzelnicy w Turwi", OSP, Klub Seniora, Klub sportowy Tur Turew		X	
	kontakty zewnętrzne (np. z mediami)				
	współpraca zagraniczna i krajowa				
INFORMACJE DOSTĘPNE O WSI	publikatory, lokalna prasa				
	książki, przewodniki	"Miejsca i sztuka. Turew"			X
	strony www				

Zasoby – wszelkie elementy materialne i niematerialne wsi i związanego z nią obszaru, które mogą być wykorzystane obecnie bądź w przyszłości w realizacji publicznych bądź prywatnych przedsięwzięć odnowy wsi. Zwrócić uwagę na elementy specyficzne i rzadkie (wyróżniające wieś).

Opracowanie: Ryszard Wilczyński

4. ANALIZA SWOT

SILNE STRONY (atuty wewnętrzne)	SŁABE STRONY (słabości wewnętrzne)
<ol style="list-style-type: none"> 1. Sala sportowa. 2. Czynna zabytkowa gorzelnia. 3. Budynek szkoły. 4. Pałac i kaplica na terenie pałacu. 5. Staw należący do gminy i przyległy teren. 6. Park przypałacowy. 7. Plac zabaw dla dzieci. 8. Siłownia zewnętrzna. 9. Fundusz sołecki. 10. Klub Seniora. 11. Zespół taneczno-wokalny "Turewianki". 12. Zakład rzeźnicko-wędliniarski. 13. Zakład regeneracji reflektorów. 14. Figura Matki Boskiej. 15. Pomnik upamiętniający poległych w latach 1914-1920. 16. Jednostka OSP. 17. Klub sportowy "Tur Turew". 	<ol style="list-style-type: none"> 1. Utrudniony dostęp do sali sportowej. 2. Zadymienie z gorzelnii. 3. Zaniedbany staw wymagający rekultywacji. 4. Drogi gminne bez chodników. 5. Zły stan techniczny ulicy Podgórnej i Parkowej. 6. Mieszkańcy nie mają miejsca spotkań - świetlicy wiejskiej. 7. Nie ma ścieżek pieszo-rowerowych. 8. Niekompletne oświetlenie drogowe. 9. Niedokończona kanalizacja.

SZANSE (okazje zewnętrzne płynące z otoczenia)	ZAGROŻENIA (zagrożenia płynące z otoczenia)
<ol style="list-style-type: none"> 1. Uchwała Rady Gminy w sprawie funduszu sołeckiego. 2. Możliwe do pozyskania fundusze unijne. 3. Środki z Wielkopolskiej Odnowy Wsi. 4. Lokalna Grupa Działania Gościnną Wielkopolska. 	<ol style="list-style-type: none"> 1. Brak komunikacji publicznej. 2. Skomplikowane procedury pozyskiwania środków. 3. Migracja młodych ludzi w poszukiwaniu pracy.

5. ANALIZA POTENCJAŁU ROZWOJOWEGO WSI

silne strony	szanse
słabe strony	zagrożenia

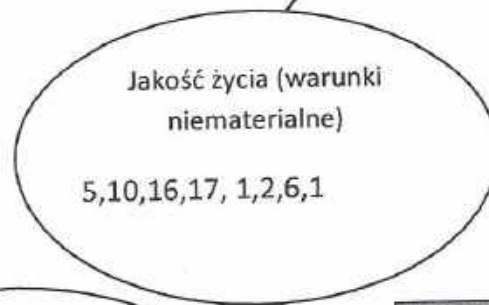
4	0
6	0

(-/=)



4	0
3	1

(+/-)

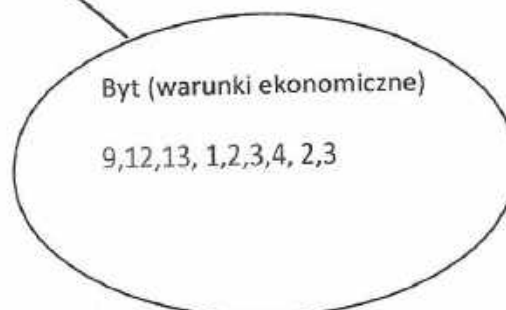


6	0
0	0

(+/=)

3	4
0	2

(+/+)



Standard życia: Silnych stron tylko 4 i 0 szans w zestawieniu ze słabymi stronami 6 i nie wykazanymi zagrożeniami wypadają w stosunku 4/6. Obszar wewnętrzny – stosunek 4/6. W sołectwie znajduje się budynek szkoły z salą sportową, placem zabaw i siłownią zewnętrzną. Problemem jest brak świetlicy, nieutwardzona część dróg, niedokończona kanalizacja i oświetlenie drogowe, brak części chodników i ścieżek rowerowych.

Jakość życia: Obszar wewnętrzny kształtuje się pozytywnie pozostając w stosunku 4/3, a zewnętrzny 0/1. Silne strony wraz z szansami w zestawieniu ze słabymi stronami i zagrożeniami pozostają w stosunku 4/4. Silną stroną są działające organizacje i teren rekreacyjny ze stawem komunalnym. Najslabszą stroną obszaru jest brak miejsca spotkań mieszkańców, zadymienie z gorzelni oraz utrudniony dostęp do sali sportowej - nie traktowanie jej jako sali wiejskiej. Zagrożeniem jest brak komunikacji publicznej.

Tożsamość wsi, wartości życia wiejskiego: Obszar o wskazanej dużej ilości silnych stron bez wskazania pozostałych czynników. Wewnętrzne kształtują się w stosunku 6/0, obszar zewnętrzny nie był poruszany w analizie SWOT. Stosunek silnych stron wraz z szansami w zestawieniu ze słabymi stronami i zagrożeniami, kształtuje się więc - 6/0. Obszar charakteryzuje się dużą ilością zabytków, a mianowicie zespołem pałacowo-parkowym z dostępną dla mieszkańców kaplicą, zabytkową czynną gorzelnią, figurą Matki Boskiej i pomnikiem upamiętniającym pamięć poległych w latach 1914-1920. W miejscowości działa też zespół taneczno-wokalny "Turewianki".

Byt: Czynniki wewnętrzne na plus – stosunek 3/0, czynniki zewnętrzne na plus – stosunek 4/2. Silne strony wraz z szansami w zestawieniu ze słabymi stronami i zagrożeniami pozostają w stosunku 7/2.

Silną stroną sołectwa jest fundusz sołecki i zakłady pracy, a szansą są fundusze unijne i programy Wielkopolskiej Odnowy Wsi i Lokalnej Grupy Działania Wielkopolska Gościnna. Natomiast słabą stroną jest migracja młodych ludzi w poszukiwaniu pracy i skomplikowane procedury pozyskiwania środków..

6. WIZJA WSI

„Kto w Turwi przebywa, stu lat dożywa”

Turew to wieś położona w malowniczej okolicy. Przybywają tu liczni turyści, aby odpocząć na łonie natury oraz zwiedzić miejscowe atrakcje - pałac Chłapowskiego oraz gorzelnię.

Mieszkańcy żyją w zgodzie z naturą, kontynuują nasadzenia zadrzewień śródpolnych, zapoczątkowanych przez Dezyderego Chłapowskiego i odpoczywają nad zrehabilitowanymi stawami.

W wolnym czasie mieszkańcy i turyści przemieszczają się korzystając z wyremontowanych i dobrze oświetlonych dróg i chodników i ścieżek pieszo-rowerowych. Wszystkich cieszy dostęp do światłowodów i kanalizacji.

Poczucie bezpieczeństwa podnosi też wyremontowany i ponownie uruchomiony ośrodek zdrowia i punkt apteczny.

Cieszy też fakt, że do szkół i pracy można dojechać przywróconymi kursami komunikacji publicznej.

7. PROGRAM DŁUGOTERMINOWY ODNOWY WSI

Wizja wsi: Kto w Turwi przebywa stu lat dożywa.

I. Plan rozwoju			II. Program rozwoju
1. CELE Co trzeba osiągnąć by urzeczywistnić wizję naszej wsi?	2. Co nam pomoże osiągnąć cele? (zasoby, silne strony, szanse)	3. Co nam może przeszkodzić? (słabe strony, zagrożenia)	Projekty, przedsięwzięcia jakie wykonamy?
	ZASOBY których użyjemy ATUTY silne strony i szanse jakie wykorzystamy	BARIERY Słabe strony jakie wyeliminujemy Zagrożenia jakich unikniemy	
A. TOŻSAMOŚĆ WSI I WARTOŚCI ŻYCIA WIEJSKIEGO			
1. Kultywowanie tradycji i obrzędów	<ul style="list-style-type: none"> - sala sportowa - budynek szkoły - staw komunalny i przyległy teren - park przypałacowy - fundusz sołecki - Klub Seniora - jednostka OSP 	<ul style="list-style-type: none"> -- zaniedbany staw wymagający rekultywacji - drogi gminne bez chodników - mieszkańcy nie mają miejsca spotkań - świetlicy wiejskiej - nie ma ścieżek pieszo-rowerowych - niekompletne oświetlenie drogowe 	<ol style="list-style-type: none"> 1. Organizacja obchodów "Nocy Świętojańskiej". 2. Udział w dożynkach gminnych. 3. Obchody Dnia Wojska Polskiego. 4. Organizacja spotkania wigilijnego. 5. Organizacja spotkania Mikołajkowego.
B. STANDARD ŻYCIA			
<ol style="list-style-type: none"> 1. Poprawa stanu technicznego istniejącej infrastruktury. 2. Budowa infrastruktury wiejskiej 	<ul style="list-style-type: none"> - staw komunalny i przyległy teren - siłownia zewnętrzna - fundusz sołecki - możliwe do pozyskania fundusze unijne - środki z Wielkopolskiej Odnowy Wsi - Lokalna Grupa Działania Gościnną Wielkopolska 	<ul style="list-style-type: none"> - zaniedbany staw wymagający rekultywacji - drogi gminne bez chodników - nieutwardzona ulica Podgórna - mieszkańcy nie mają miejsca spotkań - świetlicy wiejskiej - nie ma ścieżek pieszo-rowerowych - niekompletne oświetlenie drogowe - niedokończona kanalizacja 	<ol style="list-style-type: none"> 1.1. Rozbudowa siłowni zewnętrznej. 1.2. Rozbudowa oświetlenia ulicznego. 1.3. Dokończenie budowy kanalizacji. 1.4. Rekultywacja stawu komunalnego. 2.1. Budowa naprawa nawierzchni drogi i chodnika na ulicy Parkowej i Podgórnej. 2.2. Budowa świetlicy wiejskiej. 2.3. Budowa ścieżki pieszo-rowerowej.

C. JAKOŚĆ ŻYCIA

<p>1. Zwiększenie integracji mieszkańców poprzez wspólne świętowanie.</p> <p>2. Rozwijanie kultury fizycznej mieszkańców.</p>	<ul style="list-style-type: none"> - sala sportowa - budynek szkoły - staw komunalny i przyległy teren - park przypałacowy - plac zabaw dla dzieci - siłownia zewnętrzna - fundusz sołecki - Klub Seniora - jednostka OSP - Klub sportowy "Tur Turew" 	<ul style="list-style-type: none"> - zaniedbany staw wymagający rekultywacji - drogi gminne bez chodników - mieszkańcy nie mają miejsca spotkań - świetlicy wiejskiej - nie ma ścieżek pieszo-rowerowych - niekompletne oświetlenie drogowe - brak komunikacji publicznej - skomplikowane procedury pozyskiwania środków - migracja młodych ludzi - poszukiwaniu pracy 	<p>1.1. Organizacja obchodów Dnia Kobiet.</p> <p>1.2. Organizacja obchodów Dnia Dziecka.</p> <p>1.3. Organizacja obchodów Dnia Babci i Dziadka.</p> <p>1.4. Organizacja balu karnawałowego.</p> <p>2.1. Organizacja cyklicznych zajęć sportowych.</p> <p>2.2. Organizacja zawodów sportowych.</p> <p>2.3. Organizacja rajdów rowerowych.</p>
---	---	---	--

D. BYT

<p>1. Promocja miejscowości.</p> <p>2. Zwiększenie przedsiębiorczości mieszkańców.</p>	<ul style="list-style-type: none"> - sala sportowa - budynek szkoły - fundusz sołecki - możliwe do pozyskania fundusze unijne - środki z Wielkopolskiej Odnowy Wsi - Lokalna Grupa Działania Gościnną Wielkopolska - ogólnodostępny internet 	<ul style="list-style-type: none"> - zaniedbany staw wymagający rekultywacji - drogi gminne bez chodników - mieszkańcy nie mają miejsca spotkań - świetlicy wiejskiej - nie ma ścieżek pieszo-rowerowych - niekompletne oświetlenie drogowe - brak komunikacji publicznej - skomplikowane procedury pozyskiwania środków - migracja młodych ludzi - poszukiwaniu pracy 	<p>1.1. Założenie i prowadzenie strony internetowej sołectwa.</p> <p>1.2. Wydrukowanie ulotki promującej wieś.</p> <p>2.1. Organizacja warsztatów z zakresu prowadzenia działalności gospodarczej</p> <p>2.2. Organizacja warsztatów z zakresu pisania projektów.</p> <p>2.3. Organizacja warsztatów z zakresu zakładania gospodarstw agroturystycznych.</p>
--	---	---	--

PROGRAM KRÓTKOTERMINOWY ODNOWY WSI na OKRES luty 2020 - luty 2022

Kluczowy problem	Odpowiedź	Propozycja projektu	Czy nas stać na realizację? (tak/nie)		Punktacja	Hierarchia
			Organizacyjnie	Finansowo		
Co nas najbardziej zintegruje?	Wspólna praca	Odnowa ostoji (miejsca rekreacji)	Tak	Tak	4	5
Na czy nam najbardziej zależy?	Odnowieniu miejsca rekreacji.	Rekultywacja stawu komunalnego i jego otoczenia	Nie	Nie	15	1
Co nam najbardziej przeszkadza?	Brak miejsca spotkań	Adaptacja budynku komunalnego na świetlicę wiejską	Nie	Nie	11	2
Co najbardziej zmieni nasze życie?	Poprawa poczucia bezpieczeństwa	Modernizacja drogi, chodnika i oświetlenia	Nie	Nie	10	3
Co nam przyjdzie najłatwiej?	Wspólne spotkania	Organizacja obchodów świąt i uroczystości	Tak	Tak	5	4
Na realizację jakiego projektu planujemy pozyskać środki zewnętrzne? Z jakich źródeł? (Maksymalnie 3 propozycje uszeregowane według ważności)		1. Rekultywacja stawu komunalnego i jego otoczenia - UMWW/PROW 2. Adaptacja budynku komunalnego na świetlicę wiejską - UMWW/PROW 3. Modernizacja drogi, chodnika i oświetlenia - PROW/Gmina				

**Podpisy przedstawicieli Grupy Odnowy Wsi:
uczestniczących w przygotowaniu dokumentu:**

TOMASZ KLEM - *Klem Tomasz*
KABACIŃSKA BENEFIT - *Kabacinska Genowfa*
LOSY ZOFIA - *Losy Zofia*
BUCHERT MICHAŁ - *Budert MichoP*

Podpis moderatora odnowy wsi:

Maia Nones
Brudis Aleksandra